

PROJEKT TYMCZASOWEJ ORGANIZACJI RUCHU NA CZAS ROBÓT ROZBIÓRKI BUDYNKU GOSPODARCZEGO

Nazwa i adres obiektu budowlanego:

**ULICE:
LIGONIA NR 107127 O
W GŁUCHOŁAZACH**

Lokalizacja:


woj. opolskie, powiat nyski, gmina Głuchołazy, m. Głuchołazy, ul. Ligonia

Spis zawartości dokumentacji projektowej:

1. Opis
2. Mapa pogładowa
3. Inwentaryzacja istniejącego oznakowania
4. Tymczasowa organizacja ruchu

Inwestor – nazwa i adres:

**Urząd miejski w Głuchołazach
ul. Rynek 15
48-340 Głuchołazy**

Funkcja	Imię i nazwisko	Branż	Uprawnienia projektowe	Data	Podpis
Projektant	Ryszard Kubik	Drogowa	-	05.2016r.	

URZĄD MIEJSKI w GŁUCHOŁAZACH
Wydział Gospodarki Komunalnej,
Inwestycji i Architektury
48-340 Głuchołazy, Rynek 15
Tel. +48774092110

POZYTYWUM

14.06.2016

**TYMCZASOWA ORGANIZACJA RUCHU-
„Drogi gminne- nr 107127 O ul. Ligonia w Głuchołazach”**

**Naczelnik Wydziału
Gospodarki Komunalnej,
Inwestycji i Architektury**
inż. Grażyna Przepióra

SPIS TREŚCI

▲ CZĘŚĆ OPISOWA

1. PODSTAWA OPRACOWANIA
2. ZAKRES OPRACOWANIA
3. CHARAKTERYSTYKA PRZEDSIĘWZIĘCIA
4. DOCELOWA ORGANIZACJA RUCHU
5. ZABEZPIECZENIE ROBÓT
6. ZAJĘCIE PASA DROGOWEGO
7. OPIS TECHNICZNY
8. ORGANIZACJA RUCHU DROGOWEGO NA CZAS WYKONYWANIA PRAC
INSTALACYJNYCH
9. ZESTAWIENIE MATERIAŁÓW
- 9.1. OZNAKOWANIE PIONOWE

▲ CZĘŚĆ GRAFICZNA

Nr rysunku	Nazwa	Skala
-	Mapa pogładowa	1:10 000
1	Projekt zagospodarowania terenu – ISTNIEJĄCE OZNAKOWANIE	1:500.
2	Projekt zagospodarowania terenu – PROJEKTOWANE OZNAKOWANIE	1:500.

▲ CZĘŚĆ OPISOWA

1. Podstawa opracowania

Projekt opracowano w oparciu o:

- Rozporządzenie Ministra Infrastruktury z dnia 23 września 2003 r. w sprawie szczegółowych warunków zarządzania ruchem na drogach (Dz. U. Nr 177, poz. 1729 z 2003 r.);
- Rozporządzenie Ministra Transportu i Gospodarki Morskiej oraz Spraw Wewnętrznych i Administracji dnia 31 lipca 2002 r. w sprawie znaków i sygnałów drogowych (Dz. U. Nr 170 z dnia 12 października 2002 r., poz. 1393);
- Załączniki nr 1-4 do rozporządzenia Ministra Infrastruktury z dnia 3 lipca 2003 r. w sprawie szczegółowych warunków technicznych dla znaków i sygnałów drogowych oraz urządzeń bezpieczeństwa drogowego i warunków ich umieszczania na drogach (Dz. U. Nr 220, poz. 2181 z dnia 23 grudnia 2003 r.);
- Inwentaryzacja w terenie istniejącej stałej organizacji ruchu.
- INSTRUKCJA oznakowania robót prowadzonych w pasie drogowym. Załącznik nr 1 do zarządzenia Ministrów Transportu i Gospodarki Morskiej oraz Spraw Wewnętrznych z dnia 6 czerwca 1990 r. (poz. 184).

2. Zakres opracowania

Zakres opracowania obejmuje wykonanie tymczasowej organizacji ruchu w ciągu drogi gminnej ul. Ligonja nr 107127 O w Głuchołazach. Tymczasowa organizacja ruchu jest spowodowana planowaną rozbiórką budynku gospodarczego przyległego do opisanej wyżej drogi gminnej.

3. Charakterystyka przedsięwzięcia

Zakres opracowania obejmuje tymczasową organizację ruchu w ciągu ul. Ligonja w Głuchołazach. projektu docelowej organizacji ruchu na drogach gminnych publicznych Oś. Koszyka nr 107158 O, ul. Konopnickiej nr 107123 O oraz na drogach gminnych wewnętrznych w Głuchołazach w związku z uporządkowaniem oznakowania oraz wykonania niezbędnej organizacji ruchu na drogach publicznych

4. Projekt organizacji ruchu związany z robotami prowadzonymi w pasie drogowym powinien określać sposób zabezpieczenia tych robót zgodnie z wymogami bezpieczeństwa ruchu drogowego.
5. W przypadku zajęcia pasa drogowego w celu prowadzenia robót do wniosku, o którym mowa w ust. 1, należy dołączyć dodatkowo: 1. ogólny plan orientacyjny w skali 1:10 000 lub 1:25 000 z zaznaczeniem zajmowanego odcinka pasa drogowego oraz informację o sposobie zabezpieczenia robót, jeżeli nie jest wymagany projekt organizacji ruchu; 2. oświadczenie o posiadaniu ważnego pozwolenia na budowę obiektu umieszczanego w pasie drogowym lub o zgłoszeniu budowy lub prowadzonych robót właściwemu organowi administracji architektoniczno-budowlanej

6. Uzasadnienie zmiany organizacji ruchu

Czasową zmianę organizacji ruchu wprowadza się w celu informowania uczestników ruchu drogowego o utrudnieniach związanych z rozbiórką budynku gospodarczego zlokalizowanego w ciągu ul. Ligonía w Głucholazach. W związku z lokalizacją budynku w granicy z drogą konieczne jest wyłączenie całościowe ruchu na części ul. Ligonía.

• Termin wprowadzenia czasowej organizacji ruchu W okresie od **4.07.2016 r. do 5.07.2016r.** (planowany termin może ulec zmianie, lecz roboty nie będą prowadzone dłużej niż 1 dzień)

7. Opis techniczny

Na drodze gminnej nastąpi wyłączenie jezdni na całej szerokości ul. Ligonía na odcinku od skrzyżowania z ul. Wita Stwosza do skrzyżowania z ul. Apteczną. W celu poprawy bezpieczeństwa pracowników jak i pieszych uczestników ruchu zastosowane zostaną odpowiednie znaki informujące o robotach. Prace rozbiórkowe całkowicie wyłączające ruch kołowy i pieszy na jeden dzień.

8. Organizacja ruchu drogowego na czas wykonywania prac instalacyjnych

Fizyczne wygrodenie jezdni zaporami U-20b ustawione na całej szerokości jezdni wraz ze znakami B-41 wyłączające ruch kołowy i pieszy na skrzyżowaniach z ul. Apteczną i ul. Wita Stwosza. Dodatkowo w ciągu ul. Kościuszki ustawiony został znak D-4a.

9. Zestawienie materiałów

9.1. Oznakowanie pionowe

Znaki powinny być wykonane z folii odblaskowej typ 1 na podkładzie z blachy stalowej grubości 2mm, posiadającej znak bezpieczeństwa B. Tył znaków powinien być pomalowany farbą proszkową koloru szarego, natomiast słupki do znaków należy wykonać z rur ocynkowanych koloru szarego. Folia typu 1 zastosowano na lica znaków powinna mieć 7-letnią gwarancję potwierdzoną znakiem wodnym.

Wszystkie znaki należy ustawić zgodnie z wytycznymi „Szczegółowych warunków technicznych dla znaków i sygnałów drogowych oraz urządzeń bezpieczeństwa ruchu drogowego” zawartych w załączniku nr 1 do Rozporządzenia Ministra Infrastruktury z dnia 3 lipca 2003r.

Zestawienie projektowanych znaków pionowych:

L.p.	Kategoria urządzenia	Symbol	Nazwa znaku	Ilość [szt] - [m]
1	Znaki zakazu	B-41	“zakaz ruchu pieszych”	2
2	Znaki ostrzegawcze	A-14	“roboty na drodze”	1
3	Znaki informacyjne	D-18a	„droga bez przejazdu”	1
4	Urządzenia bezpieczeństwa ruchu	U-20b	“zapora drogowa pojedyncza szeroka”	2

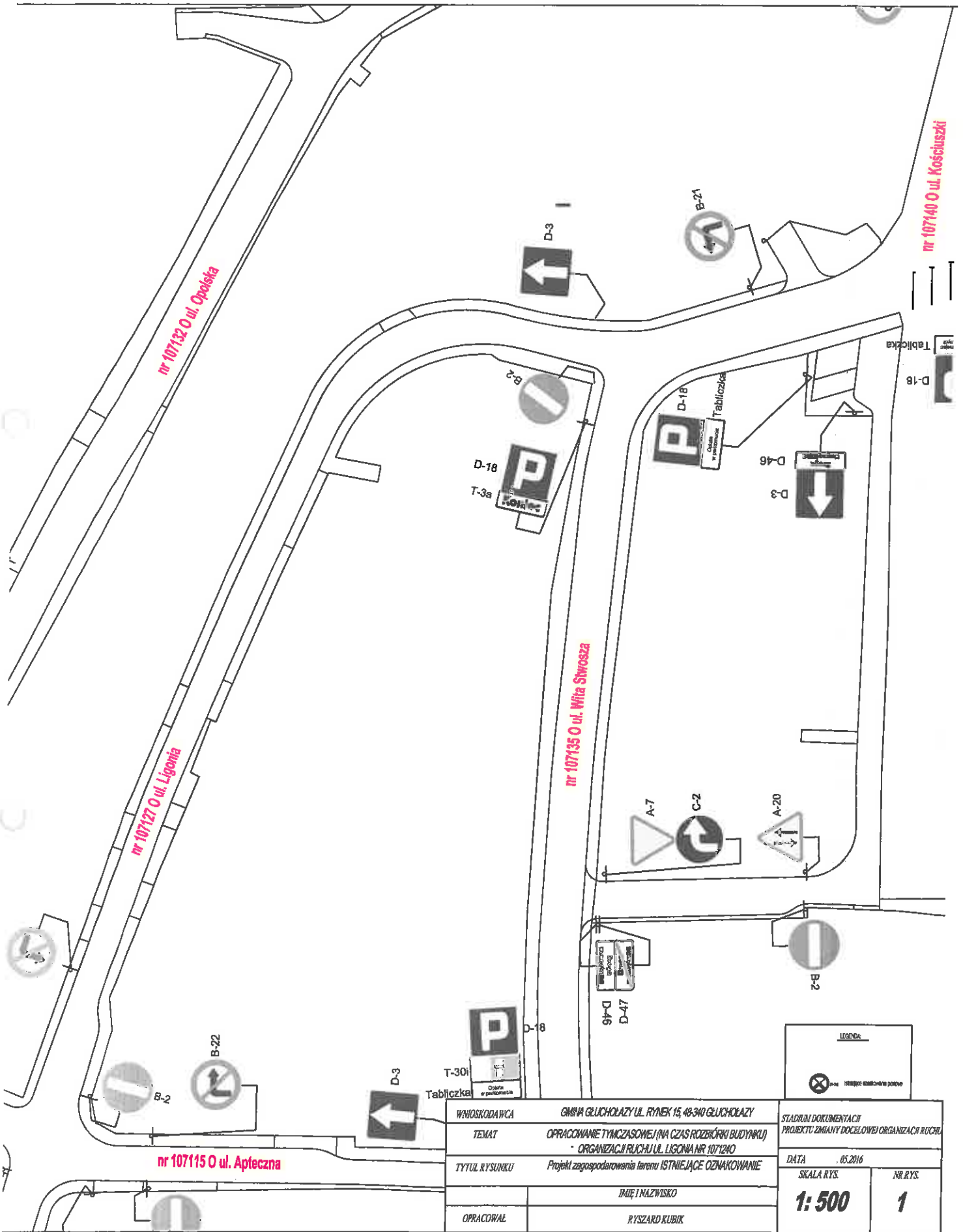


CZĘŚĆ GRAFICZNA

GŁUCHOŁAZY
ul. LIGONIA NR 107127 O
W GŁUCHOŁAZACH
Mapa poglądowa
Skala 1:10 000

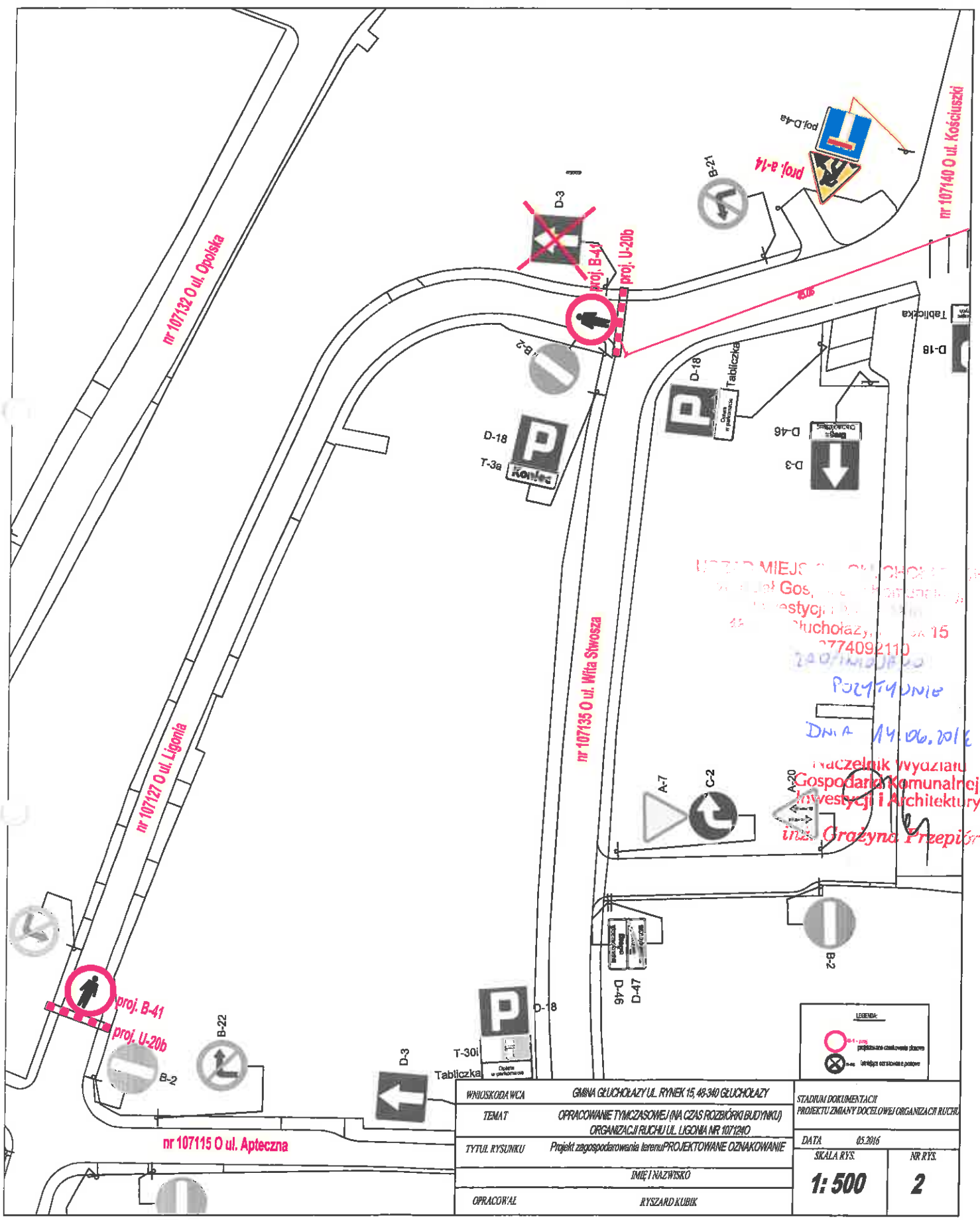


Inwentaryzacja istniejącego oznakowania



WNIOSKODAWCA	GMINA GŁUCHOŁĄZY UL. RYNEK 15, 48-340 GŁUCHOŁĄZY	STADIUM DOKUMENTACJI	
TEMAT	OPRACOWANIE TYMCZASOWEJ (NA CZAS ROZBIÓRKI BUDYNKU) - ORGANIZACJI RUCHU UL. LIGONIA NR 107124O	PROJEKTU ZMIANY DOCELOWEJ ORGANIZACJI RUCHU	
TYTUŁ RYSUNKU	Projekt zagospodarowania terenu ISTNIEJĄCE OZNAKOWANIE	DATA	05.2016
OPRACOWAŁ	IMIĘ I NAZWISKO	SKALA RYS.	NR RYS.
		1: 500	1
	RYSZARD KUBIK		

Tymczasowa organizacja ruchu



URZĄD MIEJSKI W GŁUCHOLAZACH
 ul. Rynek 15, 48-340 GŁUCHOLAZY
 tel. 774092110
 24071120820
 POZNAŃ
 Dnia 14.06.2016
 Inżynier
 Głucholazy
 Gospodarki Komunalnej,
 Inwestycji i Architektury
 inż. Grażyna Przepióra

LEGENDA:	
	projektowane oznakowanie placu
	istniejące oznakowanie placu

WNIOSEKDAWCA	GMINA GŁUCHOLAZY UL. RYNEK 15, 48-340 GŁUCHOLAZY	STADIUM DOKUMENTACJI	PROJEKTU ZMIANY DOCELOWEJ ORGANIZACJI RUCHU
TEMAT	OPRACOWANIE TYMCZASOWEJ (NA CZAS ROZBIÓRKI BUDYNKU) ORGANIZACJI RUCHU UL. LIGONIA NR 1071240	DATA	05.2016
TYTUŁ RYSUNKU	Projekt zagospodarowania terenu PROJEKTOWANE OZNAKOWANIE	SKALA RYS.	NR RYS.
	IMIĘ I NAZWISKO	1: 500	2
OPRACOWAŁ	RYSZARD KUBIK		

STAROSTWO POWIATOWE
w Nysie
48-300 Nysa, ul. Moniuszki 9-10

KT.VI.7121.190.2016.AS

WPI YNE Ł O
URZĄD MIEJSKI w GŁUCHOŁAZACH
29.06.2016
L.dz. // zał
Podpis

Nysa, dnia 29.06.2016r.

Urząd Miejski w Głucholazach
ul. Rynek 15
48-340 Głucholazy

Na podstawie art.10. ust. 5 Ustawy z dnia 20 czerwca 1997 r. Prawo o ruchu drogowym (Dz. U. z 2012r., poz. 1137 z późn. zmianami) oraz na podstawie § 3 ust.1 pkt 3 Rozporządzenia Ministra Infrastruktury z dnia 23 września 2003 r. w sprawie szczegółowych warunków zarządzania ruchem na drogach oraz wykonywania nadzoru nad tym zarządzaniem (Dz. U. z 2003 r. Nr 177, poz. 1729).

z a t w i e r d z a m

Przedłożony przy piśmie IRG.7221.4.2016.ML z dnia 14.06.2016r. projekt w tymczasowej organizacji ruchu dla drogi gminnej nr 107127 O ul. Ligonia w Głucholazach.

**Zatwierdzoną organizację ruchu należy wprowadzić do dnia:
29.06.2017r.**

Zmianę organizacji ruchu należy zgłosić organowi zarządzającemu ruchem na drogach, zarządowi drogi oraz właściwemu Komendantowi Policji , co najmniej 7 dni przed dniem jej wprowadzenia, zgodnie § 12 ust. 1 Rozporządzenia Ministra Infrastruktury z dnia 23 września 2003 r. w sprawie szczegółowych warunków zarządzania ruchem na drogach oraz wykonywania nadzoru nad tym zarządzaniem(Dz. U. z 2003 r. Nr 177,poz. 1729).

Brak ww. zawiadomienia spowoduje utratę ważności zatwierdzonej organizacji ruchu zgodnie § 12 ust. 4 ww. rozporządzenia Ministra Infrastruktury.

Załącznik
1. egz. projektu – zwrot szt.1

Z up. STAROSTY

inż. Arkadiusz Sporek
Inspektor
w Wydziale Komunikacji i Transportu