




m. GŁUCHOŁAZY woj. opolskie

Głucholazy ul. Słowackiego
skala 1:500 (format A3)

LEGENDA

-  projektowana przebudowa nawierzchni
-  projektowane odwodnienie liniowe
-  budynki do których należy wykonać przyłącz kan. deszczowej (wyłącznie do granicy nieruchomości)

Powierzchnia drogi do przebudowy ok. 965m² długość krawężników do wymiany ok. 295mb

Mapa nieaktualizowana może być skażona dokładną powierzchnię należy przeliczyć podczas oględzin w terenie. Podane powierzchnie należy traktować wyłącznie jako materiał pomocniczy.

