

Uchwała nr XXX/235/05

Rady Miejskiej w Głuchołazach

z dnia 30 marca 2005 r.

w sprawie zatwierdzenia Programu Rozwoju Miejscowości Burgrabice.

Na podstawie art. 18 ust.2 pkt.6 ustawy z dnia 8 marca 1990r.o samorządzie gminnym (Dz.U. z 2001 r. Nr 142, poz. 1591, z 2002 r. Nr 23, poz. 220, Nr 62, poz. 558, Nr 113, poz. 984, Nr 153. poz. 1271, Nr 214, poz. 1806, z 2003 r. Nr 80, poz. 717, Nr 162, poz. 1568, z 2004 r. nr 102, poz. 1055, nr 116, poz. 1203) Rada Miejska w Głuchołazach uchwala co następuje:

§ 1

Zatwierdza się Plan Rozwoju Miejscowości Burgrabice, stanowiący załącznik do niniejszej uchwały.

§ 2

Wykonanie uchwały powierza się Burmistrzowi Głuchołaz.


§ 3

Uchwała wchodzi w życie z dniem podjęcia.

Przewodniczący
Rady Miejskiej



Mariusz Migala



Gmina Głucholazy

Burgrabice

PLAN ROZWOJU MIEJSCOWOŚCI

Burgrabice 2005

CZĘŚĆ I

OPIS STANU ISTNIEJĄCEGO I WYBRANYCH KIERUNKÓW ROZWOJU WSI

I. Charakterystyka miejscowości

I.1. Położenie

Wieś położona na Przedgórzu Paczkowskim (240 – 280 m n.p.m.), na pn. zach. od Głuchołaz, przy trasie Głuchołazy - Sławniowice. Miejscowość ma charakter rolniczo-usługowy, uzupełniony funkcją mieszkaniową.



I.2 Rys historyczny

Burgrabice (niem. Borkendorf) do 1947 r. Borkowice - wieś w południowo-zachodniej części gminy Głuchołazy. Po raz pierwszy wzmiankowana w roku 1284 jako *Burgravici*. Nazwa pochodzi od niemieckiego słowa burggraf – kasztelan. Nazwa ta należy do tzw. nazw mieszanych. Wyraźnie wskazuje na to, że w osadzie

mieszkała ludność mieszana etnicznie z przewagą żywiolu rodzimego, ze względu na zmianę nazwy na *Borkendorf*, możemy wnioskować, że w okresie późniejszym przewagę miał żywiol niemiecki. Obszar, na którym założono później Burgrabice, najpewniej w okresie kolonizacji prowadzonej przez biskupa wrocławskiego Tomasza II, leżał niemalże na terenie już pierwszego terytorium kasztelani nysko-otmuchowskiej, której wschodnia granica biegła do końca XII w., od dzisiejszego Nadziejowa do ujścia Białej Głuchotaskiej.

Miejscowy kościół parafialny pod wezwaniem św. Bartłomieja, wzmiankowany był pierwszy raz w 1422 r. Wcześniej Burgrabice należały do parafii sławniowickiej. Obecny kościół zbudowany zapewne w. XVI, przebudowany ok. 1720 r., a rozbudowany w latach 1913-14.

Wieś wielokrotnie była niszczone w trakcie licznych wojen. W trakcie anarchii panującej w Czechach i na Śląsku po wojnach husyckich Burgrabice wraz z Głuchotazami i innymi wsiami, zostały zastawione przez biskupa Piotra Nowaka, w celu pozyskania środków koniecznych do najęcia zaciężnych żołnierzy. W ten sposób wieś znalazła się w posiadaniu księcia Bolka Opolskiego. W 1455 r. wykupiono wsie za cenę 1400 guldarów węgierskich. Następca biskupa, Rudolf Rudlfsheim, za zasługi w wojnach z husytami, w czerwcu 1477 r., zezwolił służącemu u niego Hermanowi Bapts, aby na leżących w Burgrabicach terenach kościelnych, mógł kopać rudę żelaza i zakładać huty.

W listopadzie 1894 r. uruchomiono połączenie kolejowe z Nowego Świątowa do Sławniowic. Licząca 12,5 km trasa przechodziła min. przez Burgrabice. Linia została zamknięta dla ruchu pasażerskiego w 1961 r.

Burgrabice ominęły działania frontowe II wojny światowej. Rosjanie weszli do wsi 9 maja 1945 r. Polska szkoła została uruchomiona 13 września tego samego roku, jej pierwszym kierownikiem została Władysława Konieczna.

I.3 Środowiska przyrodnicze

Budowa geologiczna

Na Przedgórzu Paczkowskim odsłaniają się najstarsze, proterozoiczne utwory podłoża. Są to skały zmetamorfizowane: gnejsy, wapienie krystaliczne (marmury - występują w okolicy w kilku poziomach o miąższości do 100 m), amfibolity i kwarcyty.

Trzeciorzęd reprezentują zarówno utwory wulkaniczne (bazalty i tufy) jak i osadowe tworzące się w środowisku wodnym i lądowym. W głębokich dolinach o założeniu tektonicznym występują osady typowe dla stożków napływowo-usypiskowych, lokalnie sphywów błotnych. Osady stożków wypełniają głębokie doliny o założeniach tektonicznych w rejonie Sławniowic, Burgrabic, Gieralcic. Są to grubookruchowe żwiry i glazy kwarcowe oraz kwarcytowe spojone gliną z wkładkami piasków i mułków, barwy zielonej bądź niebieskiej. Ich miąższość waha się od 20 do 70 m. Zwiertzeliny kaolinowe występują pod pokrywą młodszych osadów trzeciorzędowych. Utwory te, powstałe w wyniku wietrzenia chemicznego utworzyły się na granitach, gnejsach, amfibolitach, łupkach łuszczkowych oraz utworach piroklastycznych i lawach bazaltowych. Utwory zwiertelinowe stwierdzono do głębokości 2 m, na prawym brzegu Mory.

Gleby

Na obszarze wsi przeważają gleby brunatne (górskie). Zalegają one na 50% jej powierzchni. W dolinie Mory występują mady.

Z danych dokumentacyjnych dotyczących rolniczej przydatności gleb wynika, że wśród gruntów ornych przeważają gleby klasy III (55,4% powierzchni ogólnej gruntów ornych), natomiast wśród użytków zielonych gleby klas IV (50,2%).


Udział kompleksów rolniczej przydatności gleb w gruntach ornych.

Nazwa kompleksu	Udział w ogólnej powierzchni gruntów ornych w %
Pszenny b. dobry	-
Pszenny dobry	84,4
Pszenny wadliwy	12,2
Żytni b. dobry	-
Żytni dobry	0,7
Żytni słaby	0,7
Żytni b. słaby	-
Zbożowo – pastewny mocny	-
Pszenny górski	-


Grunty orne przeznaczone na użytki zielone	2,0
--	-----

Struktura użytkowania gruntów

Ogólna powierzchnia gruntów wsi Burgrabice wynosi 1 119 ha, z czego użytki rolne zajmują 831 ha (74,2%), lasy 191 ha (17,1 %) a pozostałe grunty 97 ha (8,7%).



Wśród użytków rolnych grunty orne stanowią 697 ha (83,9%), sady 15 ha (1,8%), łąki 67 ha (8,1%), a pastwiska 52 ha (6,2%).



Warunki hydrograficzne

Wieś położona jest wzdłuż rzeki Mory (zwanej też Morawką), będącej lewostronnym dopływem Białej Głuchołaskiej

I.4 Infrastruktura techniczna

Drogi

Przez wieś przebiegają drogi powiatowe nr 1624 O Polski Świątów – Sławniowice, Sławniowice – Nysa oraz 1625 O Burgrabice - Jamołów, będące w gestii Zarządu Dróg Powiatowych w Nysie.

Zaopatrzenie w gaz

Sołectwo nie zostało do tej pory zgazyfikowane i odbiorcy z jego obszaru korzystają z gazu płynnego w butlach.

Telekomunikacja

Sołectwo obsługiwane jest Rejon Telekomunikacji w Nysie. Zarejestrowanych jest tu 112 abonentów, z czego 89 to numery prywatne, a 23 należące do instytucji i firm. Głównym operatorem telekomunikacyjnym na terenie gminy Głuchołazy jest Telekomunikacja Polska S.A. W Burgrabicach znajduje się centrala wyniesiona o pojemności 1000 numerów. W planie rozwoju TP S.A. jest przebudowa linii napowietrznej Głuchołazy – Burgrabice na sieć światłowodową. Sieć telekomunikacyjną uzupełnia rozwijająca się telefonia bezprzewodowa. W rozwoju usług telekomunikacyjnych należy dążyć do rozwoju sieci usług teleinformatycznych

Elektroenergetyka

Sołectwo jest całkowicie zelektryfikowane. Koncesję na przesył, dystrybucję i obrót energią elektryczną na obszarze województwa opolskiego, w tym gminy Głuchołazy, posiada Zakład Energetyczny Opole S.A.

Zaopatrzenie w wodę

Zaopatrywanie ludności w wodę do picia i na potrzeby gospodarcze odbywa się z własnych indywidualnych studni, zasilanych wodami podskórnymi i infiltracyjnymi z

potoku. Przeprowadzone wrywkowe kontrole studni wykazywały zły stan jakości wód. We wszystkich wypadkach wystąpiło duże skażenie bakteriologiczne (bakterie coli i coli typu fekalnego).

11 domów w Burgrabiach przyłączonych jest do sieci wodociągowej zasilanej w wodę z miejscowości Kijów na terenie sąsiedniej gminy Otmuchów. Podstawowe dane na temat sieci wodociągowej przedstawia poniższa tabela.

Długość czynnej sieci rozdzielczej bez przyłączy w km	Budynki mieszkalne i zbiorowego zamieszkania przyłączone do sieci wodociągowej		Woda pobrana z ujęć w tys. m ³ /rok	Woda dostarczona w tys. m ³ /rok	
	Długość przyłączy w km	Liczba przyłączy		razem	W tym gosp. domowym, zbiorowym i indywidualnym gosp. rolnym
Stan na koniec 2004 roku			W roku 2004		
0,6	0,2	11	-	1,0	1,0

Gospodarka ściekowa

Ścieki magazynowane są tam w zbiornikach bezodpływowych i dowożone okresowo do punktów zlewnych kolektora wozami asenizacyjnymi.

Wysokie koszty wywozu są czasami przyczyną nieprawidłowości takich jak nieszczelne wykonanie zbiorników, wywożenie ścieków do lasu, rowów przydrożnych, na wysypisko śmieci.

Usuwanie / wywóz odpadów

Odpady komunalne z terenu wsi usuwane są w miarę potrzeb, jednak nie rzadziej niż raz na dwa tygodnie, i deponowane na składowisku komunalnym w Konradowie. Zbiórkę odpadów wielkogabarytowych organizuje się w gminie Glucholazy 2 razy w roku.

1.5 Zabytki

Kościół parafialny p. w. św. Bartłomieja. Wzmiankowany 1422r.; Obecny, zbudowany w XVI wieku, potem przebudowywany, składa się z trzech części: gotyckiego prezbiterium, krótkiej nawy oraz głównej nawy w stylu bizantyjskim. W wejściu do kruchty znajduje się kamienny, ostrołukowy portal z 1562 r. Rozbudowany 1913-14 przez dodanie od zach. (w miejsce wieży) neobarokowej części centralnej. Wewnątrz obejrzeć można cztery ciekawe obrazy rokokowe oraz rzeźby, a wśród nich figurę

św. Bartłomieja, o tradycjach gotyckich, pochodzącą z XVI stulecia. Piękny rzeźbiony ołtarz pochodzi z XVIII wieku

I.6 Infrastruktura turystyczna

Szlaki i trasy turystyczne

Przez wieś przebiega krajowej trasa rowerowa nr 60 (Kijów - Burgrabice - Biskupów - Gieraltice - Głuchołazy - Konradów - Starowice - Jarnołtówek - Pokrzywna - Dębowiec)

Drugim szlakiem jest Turystyczna trasa rowerowa Gór Opawskich (ok.40 km)

Przebieg : Prudnik (klasztor o.o. Franciszkanów)- Chocim (stadnina koni)- Dębowiec (pomnik Josepha Eichendorfa) – Pokrzywna (kąpielisko) –Jarnołtówek (zespół dworski) – Konradów (przejście graniczne) – Głuchołazy – Gieraltice- Biskupów (klasztor o.o. Benedyktynów) – Burgrabice – Sławniowice (przejście małego ruchu granicznego)

I.7 Sfera społeczna

Ludność

Według stanu na dzień 31.12.2003r. Burgrabice zamieszkiwało 739 osób, a gęstość zaludnienia wynosiła 66 mieszkańców na km².

Organizacje działające we wsi

1. Stowarzyszenie Rozwoju Wsi Burgrabice,
2. Kamieniarski Klub Sportowy „Sudety” Burgrabice,
3. Ochotnicza Straż Pożarna,
4. Koło Gospodyń Wiejskich.

Instytucje mające siedzibę na obszarze wsi

Oświata

We wsi działa Publiczna Szkoła Podstawowa prowadzona przez Stowarzyszenie Rozwoju Wsi Burgrabice, do której uczęszcza 53 uczniów. Ponadto w placówce tej funkcjonują 2 oddziały przedszkolne, liczące łącznie 33 dzieci.

Kultura

Na terenie wsi swoją siedzibę posiada świetlica i filia biblioteki, wchodzące w skład Centrum Kultury w Głuchołazach.

Inne instytucje użyteczności publicznej

„W Burgrabicach działa placówka Poczty Polskiej oraz Wiejski Ośrodek Zdrowia, obsługiwany przez Niepubliczny Zespół Opieki Zdrowotnej „NINAMED”.

Obiekty będące w dyspozycji sołectwa

1. Remiza OSP
2. Świetlica
3. Biblioteka
4. Boisko sportowe
5. Park wiejski

Kultura fizyczna i sport

We wsi działa Kamieniarski Klub Sportowy „Sudety” zrzeszający 85 zawodników, którzy grają w 4 drużynach piłkarskich:

- drużyna seniorów ligi okręgowej
- drużyna seniorów C klasy
- drużyna juniorów A klasy
- drużyna młodzików A klasy

I.8 Gospodarka i miejsca pracy

Podmioty działające na terenie sołectwa

Rodzaj działalności	Liczba zakładów/gospodarstw	Liczba miejsc pracy
Sfera budżetowa	4	21
Produkcja	1	15
Usługi rynkowe	25	150
Gospodarstwa rolne rynkowe	10	30

Wieś stanowi główny ośrodek kamieniarstwa budowlano-użytkowego i artystycznego. Usługi i przemysł reprezentowane są tu przede wszystkim przez 15 zakładów kamieniarskich, ponadto działa tu firma remontowo – budowlana, firma usług autokarowych, firma transportowa oraz zakład produkcji pianki. Są też 3 sklepy spożywcze i 1 przemysłowy oraz 2 bary.

II. Analiza zasobów wsi

Rodzaj zasobu	Opis zasobu jakim wieś dysponuje	Znaczenie zasobu			
		Małe	Srednie	Duże	Wybitne
Srodowisko przyrodnicze - walory krajobrazu - walory klimatu (mikroklimat, wiatr, nasłonecznienie itp.) - walory szaty roślinnej (np. runo leśne, rzadkie gatunki roślin) - cenne przyrodniczo obszary lub obiekty - świat zwierzęcy (ostoje, siedliska) - wody powierzchniowe (cieki, rzeki, stawy) - wody podziemne - podłoże, warunki hydrogeologiczne - gleby - kopaliny	Górskie ukształtowanie terenu Duże nasłonecznienie, czyste powietrze Zróżnicowana szata roślinna z przewagą lasów mieszanych Pojedyncze egzemplarze starych dębów i buków Zróżnicowana fauna od zwierzyny drobnej do grubej Górska potok „Mora” Głównie gleby brunatne, przewaga III klasy Złoże mamurów i gnejsów	X X	X X X	X X X X	
Srodowisko kulturowe - walory architektury wiejskiej - walory zagospodarowania przestrzennego - osobliwości kulturowe - zespoły artystyczne	Dominuje zabudowa przedwojenna Wyodrębnione centrum wsi z kościołem, szkołą, remizą OSP, świetlica wiejską, ośrodkiem zdrowia i boiskiem sportowym		X	X	
Dziedzictwo religijne i historyczne - miejsca, osoby i przedmioty kultu - święta, odpusty, pielgrzymki - tradycje, obrzędy, gwara - specyficzne potrawy - legendy, podania i fakty historyczne - ważne postacie historyczne - specyficzne nazwy - dawne zawody	Kościół parafialny zbudowany zapewne w. XVI, przebudowany ok. 1720, kapliczki przydrożne odpust parafialny św. Bartłomieja Tradycyjne święta, oplatki, zajaczkę charakterystyczne dla zasymilowanych 2 pokoleń kultur kresów wschodnich i żywieckiej Rzeźbiarz Joseph Krautwald Kowalstwo, szewstwo, kamieniarstwo		X X	X X	X

Obiekty i tereny - działki pod zabudowę mieszkaniową - działki pod domy letniskowe - działki pod zakłady usługowe i przemysł - pustostany mieszkaniowe - pustostany magazynowe, poprzemysłowe	Wyodrębnione działki pod zabudowę Wyodrębnione działki pod usługi		X X		
- tradycyjne obiekty gospodarskie wsi (spichlerze, kuźnie, młyny) - place i miejsca publicznych spotkań - miejsca sportu i rekreacji	Szkoła wraz z przedszkolem, świetlica z biblioteką, park wiejski Boisko sportowe				X X
Gospodarka, rolnictwo - miejsca pracy (ilość) - specyficzne zakłady produkcyjne - specyficzne produkty - specyficzne uprawy polowe i leśne - specyficzne hodowle - znane firmy produkcyjne i zakłady usługowe - możliwe do wykorzystania odpady poprodukcyjne - zasoby odnawialnej energii	Duża ilość zakładów – 150 miejsc pracy Zakłady kamieniarskie 0 Wyroby kamieniarskie nekropolitalne, kamieniarstwo użytkowe Pracownia Rzeźby „Czeczil”, Usługi Transportowe „Henry”, „Panel-Dekor” odpady kamieniarskie Możliwość budowy elektrowni wodnych na rzece Morze		X X	X X X	X X X
Mieszkańcy - autorytety i znane postacie wśród mieszkańców - krajanie znani w regionie, w kraju i zagranicą - osoby o specyficznej wiedzy i umiejętnościach - przedsiębiorcy - związki i stowarzyszenia - kontakty i współpraca	„ALKAM”, „Czeczil”, „Fomit”, „Henry”, „Pogranicze” Stowarzyszenie Rozwoju Wsi, Kamieniarski Klub Sportowy, Koło Gospodyń Wiejskich, OSP Współpraca przygraniczna z Czechami			X X X	

Inne	Bliskość przejścia małego ruchu granicznego, Dogodne połączenie z powiatem i gminą			X	
.	Trasy rowerowe			X	
.	Szlaki piesze			X	

III. Ocena mocnych i słabych stron wsi – analiza SWOT

Strony mocne	Strony słabe
<ul style="list-style-type: none"> • ciekawe położenie wsi, interesujący krajobraz • walory zagospodarowania przestrzennego (wyodrębnione centrum wsi) • duża ilość zakładów kamieniarskich • firmy o dużej renomie • duży potencjał (rąk do) pracy • mobilność i przedsiębiorczość ludności, a zwłaszcza młodych • duży potencjał ludzki, gotowy i chętny do podnoszenia kwalifikacji • przywiązanie do małej ojczyzny • wzrastająca wiedza • baza materialna szkoły • organizacje społeczne • prężnie działający klub sportowy „Sudety” 	<ul style="list-style-type: none"> • brak infrastruktury wodociągowej • brak kanalizacji • brak sieci gazowniczej • migracje (młodych) poza region • zubożenie społeczeństwa • bezrobocie wywołujące zubożenie • zły stan nawierzchni dróg gminnych • słabe wykorzystanie możliwości sołectwa
Szanse	Zagrożenia
<ol style="list-style-type: none"> 1. Możliwość uzyskania środków finansowych (dopłaty bezpośrednie itd.) 2. Udział w programie „Odnowa wsi w województwie opolskim” 3. Aktywnie działające organizacje 4. Wejście do UE i pozyskanie środków finansowych na rozwój infrastruktury 5. Zatrzymanie migracji (ucieczki) młodych ludzi 6. Pozyskanie inwestorów i kapitału 7. Doksztalcanie społeczeństwa – szkolenia i kursy 8. Produkcja „żywności ekologicznej” 9. Budowa infrastruktury wodno-kanalizacyjnej w ramach Funduszu Spójności 	<ol style="list-style-type: none"> 1. Brak środków finansowych 2. Odływ ludności <ul style="list-style-type: none"> • migracja ludzi młodych, wykształconych i wykwalifikowanych • odływ ludzi zamieszkujących tereny wiejskie • niebezpieczeństwo jeszcze większej migracji w przyszłości

I. PLAN ROZWOJU 2004 – 2007 ROKU			II. PROGRAM ROZWOJU	
1. Cele, jakie musimy osiągnąć, by urzeczywistnić wizję naszej wsi.	2. Co nam pomoże osiągnąć cel?		3. Co nam może przeszkodzić?	Projekty, przedsięwzięcia jakie wykonamy
	Zasoby, których użyjemy	Silne strony, jakie wykorzystamy	Słabe strony, jakie wyeliminujemy	
A. TOŻSAMOŚĆ WSI I WARTOŚCI ŻYCIA WIEJSKIEGO				
1. Kontynuacja lokalnego święta – Dni Burgrabic, organizowanego z okazji odpustu parafialnego	Istniejące boisko z zapleczem energetycznym i sceną	Doświadczenia w organizacji siedmiu poprzednich edycji, silne zaangażowanie lokalnych organizacji		1. Program imprezy 2. Plan finansowo- rzeczowy 3. Zabezpieczenie logistyczne 4. Uporządkowanie terenów wokół pomników i kapliczek 5. Dokonanie wymaganej renowacji 6. Sporządzenie rejestru lokalnych zabytków
2. Pielęgnacja i renowacja pomników z lokalnego środowiska oraz kapliczek i krzyży przydrożnych a. pomnik upamiętniający odzyskanie ziem zachodnich b. Pomnik upamiętniający „marsz śmierci” – bohaterom poległym za wolność i demokrację c. Tablica ku czci Josepha Krautwalda	Miejscowy kamień – marmur, granit	Obecność licznych zakładów kamieniarskich, istniejące organizacje społeczne, stowarzyszenie Rozwoju Wsi Burgrabice, OSP, KGW, KKS "Sudety"		
B. STANDARD ŻYCIA				
1. Zagospodarowanie lokalnego środowiska	Stary zaniedbany park	Zaangażowanie społeczności lokalnej, współpraca z architektami krajobrazu	Brak aktualnego planu zagospodarowania przestrzennego	1. Modernizacja parku wiejskiego na potrzeby spotkań mieszkańców, placu gier i zabaw dla dzieci 2. Sporządzenie projektu 3. Wystąpienie do Zarządu Dróg Powiatowych o zajęcie poboczy.
2. Wymiana wiat przystankowych	Część środków z odpisów wiejskich i programu „Odnowa wsi”		Brak zgody Wojewódzkiego Zarządu Melioracji i Urządzeń Wodnych	

C. JAKOŚĆ ŻYCIA				
1. podniesienie poziomu bezpieczeństwa	Praca własna, posiadane środki transportowe i sprzęt	Zaangażowanie wspólnoty parafialnej, dobra współpraca z Urzędem Miejskim	Brak środków finansowych	1. Budowa drogi i odwodnienia wzdłuż-nowego cmentarza 2. Remont innych dróg wiejskich
2. podniesienie poziomu życia wspólnoty, rozwój sportu wiejskiego	- // -	KKS „Sudety” Burgrabice		3. Przygotowanie niezbędnej dokumentacji 4. Urządzenie boiska treningowego wraz z infrastrukturą (tawki, oświetlenie, ogrodzenie)
D. BYT				
1. Poprawa warunków funkcjonowania szkoły i przedszkola	Posiadana część materiałów budowlanych Posiadana część środków finansowych	Duże zaangażowanie organu prowadzącego - Stowarzyszenia Rozwoju Wsi	Brak aktualnego projektu	1. Rozbudowa szkoły (toalety) pod potrzeby przedszkola
2. Poprawa infrastruktury wiejskiej	środki Unii Europejskiej, środki Gminy, środki mieszkańców	Projekt budowlany, pozwolenie na budowę	Brak komitetu wodociągowania i kanalizacji	2. Wodociągowanie i kanalizacja wsi

IV. Planowane kierunki rozwoju

IV.1. Wizja wsi

W myśl hasła „W Odnowie być i godnie z tradycjami żyć” Burgrabice to wieś gospodarna, estetyczna, z tradycjami historycznym i dużym potencjałem rozwoju.

Dzięki realizacji programu odnowy stanie się ona miejscowością przyjazną ekologicznie z dobrze rozwiniętą infrastrukturą techniczną i społeczną.

Spółeczeństwo w przyszłości, dzięki dalszej współpracy i działaniu dla dobra wszystkich mieszkańców, powinno osiągnąć wyższy stopień integracji.

IV.2 Program rozwoju

1. Obszar rozwoju „Tożsamość wsi i wartość życia wiejskiego”

Cel 1.a Kontynuacja lokalnego święta „Dni Burgrabic”

- Opracowanie programu imprezy
- Opracowanie planu rzeczowo finansowego
- zabezpieczenie logistyczne

Cel 1b Pielęgnacja i renowacja pomników lokalnego środowiska kulturowego oraz kapliczek i krzyży przydrożnych

- sporządzenie rejestru lokalnych zabytków
- dokonanie wymaganej renowacji

2. Obszar rozwoju „Standard życia”

Cel 2 a Zagospodarowanie lokalnego środowiska przyrodniczego

- Modernizacja parku wiejskiego na potrzeby spotkań mieszkańców, placu gier i zabaw dla dzieci

Cel 2 b Wymiana wiat przystankowych

3. Obszar rozwoju „Jakość życia”

Cel 3 a Podniesienie poziomu bezpieczeństwa

- Przebudowa drogi wraz z infrastrukturą wzdłuż nowego cmentarza
- Remont dróg wiejskich

Cel 3 b Podniesienie poziomu życia wspólnoty, rozwój sportu wiejskiego

- Rozbudowa miejscowego stadionu o plac rekreacyjno-wypoczynkowy wraz z infrastrukturą (ławki, oświetlenie, ogrodzenie)

4. Obszar rozwoju „Byt”

Cel 4 a „Poprawa warunków funkcjonowania szkoły i przedszkola”

- rozbudowa szkoły (toalety) na potrzeby przedszkola

Cel 4 b Poprawa infrastruktury wiejskiej

- Wodociągowanie i kanalizacja wsi



CZĘŚĆ II

OPIS PROJEKTU REALIZACYJNEGO

- **Indywidualna nazwa projektu:**

Rewitalizacja parku wiejskiego w Burgrabicach – etap II

- **Cel projektu:**

Celem projektu jest rewitalizacja dawnego parku wiejskiego w celu przystosowania do funkcji rekreacyjno-wypoczynkowej dla mieszkańców Burgrabic. Miejscowość wydatnie zyska na realizacji projektu, zostaną zagospodarowane puste i zaniedbane przestrzenie. Park będzie stanowił miejsce bezpiecznego i urozmaiconego spędzania wolnego czasu i przyczyni się do podniesienia standardu życia wiejskiego i integracji społeczności lokalnej. Zagospodarowanie parku podniesie także poziom estetyki wsi i urozmaicenia otoczenia.

- **Beneficjenci**

Mieszkańcy Burgrabic

- **Przeznaczenie (funkcje projektu)**

Zrewitalizowany i zagospodarowany park wiejski stanowić będzie miejsce wypoczynku, rekreacji i spotkań mieszkańców wsi

- **Zakres**

W ramach projektu planuje się wykonanie nasadzeń drzew i krzewów oraz zagospodarowanie parku poprzez utwardzenie nawierzchni alejek, budowę grilla, budowę ogrodzenia, oświetlenie

- **Działania**

1. Przebudowa zieleni (nasadzenia drzew i krzewów, zasianie trawy)
2. Urządzenie placu zabaw
3. Budowa grilla
4. Utwardzenie alejek
5. Oświetlenie parku
6. Budowa ogrodzenia

- **Harmonogram**

Działanie	VIII 2005	IX 2005	X 2005	XI 2005	XII 2005
Działanie 1	██████████				
Działanie 2		██████████			
Działanie 3		██████████			
Działanie 4			██████████		
Działanie 5			██████████		
Działanie 6			██████████		

- **Rezultaty**

Poprzez rewitalizację i zagospodarowanie parku zostaną stworzone warunki do zaspokajania potrzeb mieszkańców w zakresie rekreacji w wypoczynku. Ponadto obiekt ten będzie spełniał rolę miejsca spotkań plenerowych dla wszystkich mieszkańców wsi. Przyczyni się on tym samym do podniesienia standardu życia społeczności lokalnej i integracji społeczności lokalnej. Zagospodarowanie parku podniesie także poziom estetyki wsi i urozmaicenia otoczenia.

Szacunkowy koszt przedsięwzięcia - 50 000 zł