

Uchwała nr XXX/237/05

Rady Miejskiej w Głuchołazach

z dnia 30 marca 2005 r.

w sprawie zatwierdzenia Programu Rozwoju Miejscowości Bodzanów.

Na podstawie art. 18 ust.2 pkt.6 ustawy z dnia 8 marca 1990r.o samorządzie gminnym (Dz.U. z 2001 r. Nr 142, poz. 1591, z 2002 r. Nr 23, poz. 220, Nr 62, poz. 558, Nr 113, poz. 984, Nr 153. poz. 1271, Nr 214, poz. 1806, z 2003 r. Nr 80, poz. 717, Nr 162, poz. 1568, z 2004 r. nr 102, poz. 1055, nr 116, poz. 1203) Rada Miejska w Głuchołazach uchwala co następuje:

§ 1

Zatwierdza się Plan Rozwoju Miejscowości Bodzanów, stanowiący załącznik do niniejszej uchwały.

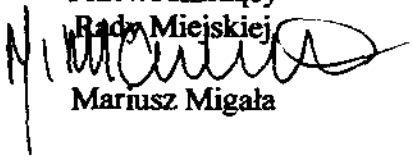
§ 2

Wykonanie uchwały powierza się Burmistrzowi Głuchołaz.


§ 3

Uchwała wchodzi w życie z dniem podjęcia.

Przewodniczący
Rady Miejskiej


Mariusz Migala





Gmina Głucholazy

Bodzanów

PLAN ROZWOJU MIEJSCOWOŚCI

Bodzanów 2005

– 1493) i Górny (Nedirlangendorf – 1475), gdzie swój folwark posiadał zakon bozogrobców z Nysy. Obecny kościół p.w. św. Józefa, wybudowano w latach 1692 – 1708. W 1624 r. ufundował klasztor w Bodzanowie i osadził w nim Księżę Jezuitów biskup wrocławski Karol Habsburg. Jego następca Karol Ferdynand Waza, wybudował w Nysie *Collegium Carolinum* i powierzone jezuitom. Raz w tygodniu uczniowie przyjeżdżali z Nysy do Bodzanowa, na całodzienny relaks. Po zbombardowaniu Kolegium w Nysie, podczas oblężenia miasta przez wojska pruskie w 1741 r., szkołę przeniesiono do Bodzanowa. Z powodu braku miejsc gospodarze przyjęli do swoich domów uczniów na stancje.

Po kasacie Zakonu Jezuitów w r. 1810, klasztor z olbrzymim majątkiem kilku tysięcy mórg pola, młynami i tartakami przeszedł w ręce rodziny Maubeuge. Rodzina ta doprowadziła cały majątek do kompletnej ruiny. Reszta majątku z klasztorem, powszechnie nazywanym *Schloss* - zamek, kupili w r. 1932 Niemieccy Oblaci z Wrocławia. Zabudowania tego zamku znajdowały się w opłakanym stanie. Duszpasterstwo nad parafią liczącą 1800 mieszkańców powierzono Oblatom. Na Wielkanoc 1932 r. Oblaci z Wrocławia wprowadzili się do Bodzanowa.

W 1901 r. uruchomiono we wsi fabrykę ścieru. Wybudowała ją spółka Filke & Singer z Głucholaz. W 1909 r. zakład produkował na trzech maszynach tekturę skóropodobną. Przed I wojną światową fabrykę znacznie rozbudowano, zakład wytwarzał wówczas dziennie nawet 6 ton tektury i zatrudniał 60 osób. W latach trzydziestych eksportowano tekturę do Holandii i Wielkiej Brytanii. Produkcję tektury kontynuowano również po II wojnie światowej. Zakład zamknięto w roku 1988. Obecnie w tym miejscu znajduje się fabryka armatury przemysłowej „WAKMET”.

W styczniu 1945 r. przez Bodzanów przechodził etap „marszu śmierci”, ewakuacji więźniów oświęcimskich. Czterem więźniom udało się ukryć i zostali przechowani przez miejscowych gospodarzy do momentu wkroczenia do wsi Armii Czerwonej, czyli do 9 maja 1945 r. Niestety 60 więźniów zostało w Bodzanowie zamordowanych i są pochowani w zbiorowej mogile na miejscowym cmentarzu.

I.3 Środowiska przyrodnicze

Budowa geologiczna

Głębsze podłoże geologiczne zbudowane jest na tym terenie ze skał metamorficznych – kwarcytów i łupków kwarcytowych, zalegających na proterozoicznych gnejsach, wapieniach krystalicznych oraz amfibolitach. Podłoże to

jest pocięte uskokami tektonicznymi a skały dewońskie są, dodatkowo, silnie sfałdowane. Pomiędzy dolnym dewonem i zlokalizowaną na powierzchni terenu pokrywą osadów kenozoicznych występuje luka litostratygraficzna. Kenozoik reprezentowany jest jedynie przez czwartorzęd, na który składają się osady glacialne, fluwioglacjalne, peryglacjalne, eoliczne oraz rzeczne. Wierzchnią pokrywę budują w części zachodniej i centralnej zagłębione żwiry terasy nadzalewowej Białej Głucholaskiej. W części wschodniej występują gliny pochodzenia lodowcowego oraz gliny z pyłami pochodzenia denudacyjnego i eolicznego. Na zboczu doliny i jej krawędzi erozyjnej występują gliny deluwialne.

Warunki hydrograficzne.

Obszar Bodzanowa należy do zlewni Białej Głucholaskiej, która przepływa przez terytorium wsi. Ponadto przez sołectwo przepływa Potok Bodzanowski.

Gleby

Wśród gleb przeważają tu pseudobielice. W dolinie Białej Głucholaskiej zalegają mady oraz, na niewielkiej powierzchni (155 ha), czarnoziemy.

Z danych dokumentacyjnych dotyczących rolniczej przydatności gleb wynika, że wśród gruntów ornych przeważają gleby klasy III (56,9% powierzchni ogólnej gruntów ornych), natomiast wśród użytków zielonych gleby klas IV (70,9%).


Udział kompleksów rolniczej przydatności gleb w gruntach ornych.

Nazwa kompleksu	Udział w ogólnej powierzchni gruntów ornych w %
Pszenny b. dobry	2,8
Pszenny dobry	87,6
Pszenny wadliwy	6,4
Żytni b. dobry	0,1
Żytni dobry	1,4
Żytni słaby	0,4
Żytni b. słaby	-
Zbożowo – pastewny mocny	0,5

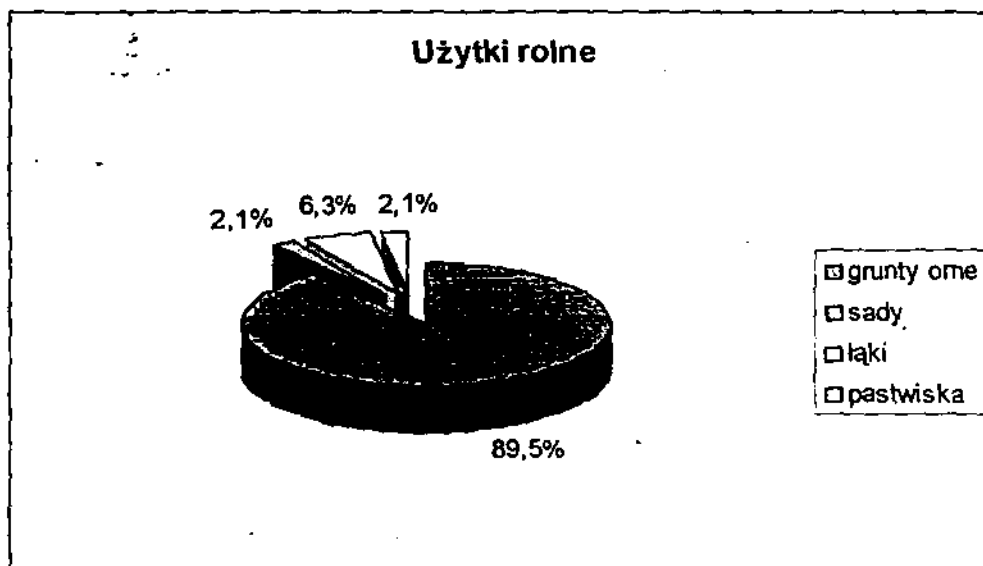
Pszenny górski	-
Grunty orne przeznaczone na użytki zielone	0,8

Struktura użytkowania gruntów

Ogólna powierzchnia gruntów wsi Bodzanów wynosi 1 818 ha, z czego użytki rolne zajmują 1562 ha (85,9%), lasy 99 ha (5,5 %) a pozostałe grunty 157 ha (8,6%).



Wśród użytków rolnych grunty orne stanowią 1398 ha (89,5%), sady 33 ha (2,1 %), łąki 98 ha (6,3%) a pastwiska 33 ha (2,1%).



I.4 Infrastruktura techniczna

Drogi

Przez wieś przebiega droga powiatowa nr 1621 O Nowy Świętów – Głuchołazy, będąca w gestii Zarządu Dróg Powiatowych w Nysie.

Usuwanie / wywóz odpadów

Odpady komunalne z terenu sołectwa usuwane są w miarę potrzeb, jednak nie rzadziej niż raz na dwa tygodnie, i deponowane na składowisku komunalnym w Konradowie. Zbiórkę odpadów wielkogabarytowych organizuje się, podobnie jak w całej gminie Głuchołazy 2 razy w roku.

Zaopatrzenie w gaz

Sołectwo Bodzanów zostało częściowo zgazyfikowane. Dostawą gazu dla gminy Głuchołazy zajmuje się Zakład Gazowniczy w Opolu, będący oddziałem Górnośląskiej Spółki Gazownictwa sp z o.o w Zabrze

Telekomunikacja

Sołectwo Bodzanów obsługiwane jest Rejon Telekomunikacji w Nysie. Zarejestrowanych jest tu 287 abonentów, z czego 264 to numery prywatne, a 23 należące do instytucji i firm.

Głównym operatorem telekomunikacyjnym na terenie gminy Głuchołazy jest Telekomunikacja Polska S.A. Sieć telekomunikacyjną uzupełnia rozwijająca się telefonia bezprzewodowa. W rozwoju usług telekomunikacyjnych należy dążyć do rozwoju sieci usług teleinformatycznych

Elektroenergetyka

Wieś jest całkowicie zelektryfikowana. Koncesję na przesył, dystrybucję i obrót energią elektryczną na obszarze województwa opolskiego, w tym gminy Głuchołazy, posiada Zakład Energetyczny Opole S.A. Na obszarze sołectwa zlokalizowany „Główny Punkt Zasilania” 110//15kV, który realizuje zasilanie odbiorców z terenu całej gminy.

Zaopatrzenie w wodę

Mieszkańcy Bodzanowa korzystają z wody dostarczanej z ujęć powierzchniowych na Białej Glucholańskiej wodociągiem zarządzanym przez Spółkę z o.o. „Wodociągi” w Glucholazach. Podstawowe dane na temat sieci wodociągowej oraz ilości dostarczanej wody przedstawia poniższa tabela

Długość czynnej sieci rozdzielczej bez przyłączy w km	Budynki mieszkalne i zbiorowego zamieszkania przyłączone do sieci wodociągowej		Woda pobrana z ujęć w tys. m ³ /rok	Woda dostarczona w tys. m ³ /rok	
	Długość przyłączy w km	Liczba przyłączy		razem	W tym gosp. domowym, zbiorowym i indywidualnym gosp. rolnym
Stan na koniec 2004 roku			W roku 2004		
12,6	4,0	178	-	8,1	7,9

Gospodarka ściekowa

Miejscowość została skanalizowana. Ścieki odprowadzane są kolektorem przesyłowym ścieków do oczyszczalni w Nysie. Podstawowe dane na temat sieci kanalizacyjnej i wielkości odbieranych ścieków przedstawia poniższa tabela

Długość sieci sanitarnej w km	Budynki mieszkalne i zbiorowego zamieszkania przyłączone do sieci kanalizacyjnej		Ścieki odprowadzone w tys. m ³ /rok
	Długość przyłączy w km	Liczba przyłączy	
10,0	4,1	217	385,1

1.5 Zabytki

1. Kościół Parafialny p.w. św. Józefa. W XVI w. wzmiankowana kaplica. Obecny zbudowany na pocz. XVIII w., przebudowany na pocz. XIX w. Barokowo-klasycystyczny.
2. Klasztor oblatów; Wieś od średniowiecza w posiadaniu wójta z Glucholaz 1622 wraz z wójtostwem przechodzi w ręce jezuitów, którzy wznoszą budynek klasztorny. Obecny zbudowany zapewne w. XVIII. 1788- Pocz. w. XX w posiadaniu świeckich właścicieli dóbr. Murowany, otynkowany. Zwrócony frontem ku zach. Piętrowy, częściowo na sklepionych piwnicach. Wzniesiony na rzucie litery L, z nowszą kaplicą występującą pośrodku skrzydła od. pd. Od strony dziedzińca w narożniku u styku obu skrzydeł krużganek otwarty w przyziemiu arkadami o łuku siodłowym z naczółkiem od pn., kryty łupkiem.

3. Zabytkiem kultury materialnej, dokumentującym sztukę ogrodniczą jest park podworski o pow. 1,5 ha. Wiek drzew waha się tu w granicach 130-150 lat (przeważają: lipa drobnolistna i jesion wyniosły, ponadto grab zwyczajny i buk zwyczajny). Najistotniejszym elementem są aleje starych drzew.

I.6 Sfera społeczna

Ludność

Według stanu na dzień 31.12.2003r. Bodzanów zamieszkiwało 1371 osób, a gęstość zaludnienia wynosiła 75 mieszkańców na km².

Organizacje działające we wsi

1. Społeczny Komitet Budowy Wodociągu i Kanalizacji,
2. Ludowy Zespół Sportowy,
3. Ochotnicza Straż Pożarna,
4. Koło Gospodyń Wiejskich.

Instytucje mające siedzibę na obszarze wsi

Oświata

We wsi działa Publiczna Szkoła Podstawowa z 2 oddziałami przedszkolnymi w Bodzanowie, do której uczęszcza 72 uczniów. Przy szkole znajduje się, oddana do użytkowania w 1999 roku, sala gimnastyczna

Kultura

Na terenie wsi swoją siedzibę posiada filia biblioteki, wchodzące w skład Centrum Kultury w Głucholazach.

Inne instytucje użyteczności publicznej

W Bodzanowie działa placówka Poczty Polskiej oraz Caritas przy parafii.

Obiekty będące w dyspozycji sołectwa

1. Remiza OSP
2. Sala sportowa
3. Biblioteka
4. Boisko sportowe

5. Plac zabaw

Kultura fizyczna i sport

We wsi działa Ludowy Zespół Sportowy zrzeszający 67 zawodników, którzy grają w 3 drużynach piłkarskich:

- drużyna seniorów ligi okręgowej
- drużyna juniorów A klasy
- drużyna trampkarzy A klasy

1.7 Infrastruktura turystyczna

Przez Bodzanów przebiega międzynarodowa trasa rowerowa nr 9 (Łączki - Biskupów - Gierałcice - Wilamowice Nyskie - Nowy Świętów - Bodzanów - Przejście graniczne Gluchołazy/ Mikulowice)

1.8 Gospodarka i miejsca pracy

Podmioty działające na terenie sołectwa

Rodzaj działalności	Liczba zakładów/gospodarstw	Liczba miejsc pracy
Sfera budżetowa	1	18
Produkcja	2	160
Usługi rynkowe	27	35
Gospodarstwa rolne rynkowe	1	24

Wieś ma charakter rolniczo-przemysłowo-usługowy. Posiada ona jedne z największych obszarowo kompleksów użytków rolnych w gminie.

Funkcjonują tu zakłady: WAKMET - firma produkująca armaturę przemysłową, Fabryka Papieru "Rudawa Decor", 4 warsztaty samochodowe, zakład ogólnobudowlany, firma świadcząca usługi transportowe oraz warsztat naprawy butli gaśniczych. Jest także młyn. W Bodzanowie ma swoją siedzibę Gminna Spółka Wodna i Spółdzielnia Rolna.

II. Analiza zasobów wsi

Rodzaj zasobu :	Opis zasobu jakim wieś dysponuje	Znaczenie zasobu			
		Małe	Sred- nie	Duże	Wybit- ne
Srodowisko przyrodnicze - walory krajobrazu - walory klimatu (mikroklimat, wiatr, nasłonecznienie itp.) - walory szaty roślinnej (np. runo leśne, rzadkie gatunki roślin) - cenne przyrodniczo obszary lub obiekty - świat zwierzęcy (ostoje, siedliska) - wody powierzchniowe (cieki, rzeki, stawy) - wody podziemne - podłoże, warunki hydrogeologiczne - gleby - kopaliny	podgórski mikroklimat Park klasztorny Występuje tu czapla siwa, bocian biały Górską rzeką Białą Głucholaską, Potok Bodzanowski, Młynówka Wysokiej klasy	X X X	X X X X	X X X	
Srodowisko kulturowe - walory architektury wiejskiej - walory zagospodarowania przestrzennego - osobliwości kulturowe - zespoły artystyczne	Zabudowa zwarta „ulicówka”		x		
Dziedzictwo religijne i historyczne - miejsca, osoby i przedmioty kultu - święta, odpusty, pielgrzymki - tradycje, obrzędy, gwara - specyficzne potrawy - legendy, podania i fakty historyczne - ważne postacie historyczne - specyficzne nazwy - dawne zawody	Klasztor oo. Oblatów, kościół parafialny Odpust parafialny Dożynki, Dzień Strażaka, święto ludzi złotego wieku Ksiądz Paul Peikert – kronikarz „Twierdzy Wrocław”			X X X X	

Obiekty i tereny - działki pod zabudowę mieszkaniową - działki pod domy letniskowe - działki pod zakłady usługowe i przemysł - pustostany mieszkaniowe - pustostany magazynowe, poprzemysłowe					
- tradycyjne obiekty gospodarskie wsi (spichlerze, kuźnie, młyny) - place i miejsca publicznych spotkań - miejsca sportu i rekreacji	młyn Remiza OSP, świetlica szkolna Stadion sportowy, śluz sportowa			X X X	
Gospodarka, rolnictwo - miejsca pracy (ilość) - specyficzne zakłady produkcyjne - specyficzne produkty - specyficzne uprawy polowe i leśne - specyficzne hodowle - znane firmy produkcyjne i zakłady usługowe - możliwe do wykorzystania odpady poprodukcyjne - zasoby odnawialnej energii	Plantacja świerka Fabryka Armatury Przemysłowej „Wakmet” Fabryka Papieru „Rudawa Dekor”, młyn		X	X	
Mieszkańcy - autorytety i znane postacie wśród mieszkańców - krajanie znani w regionie, w kraju i zagranicą - osoby o specyficznej wiedzy i umiejętnościach - przedsiębiorcy - związki i stowarzyszenia - kontakty i współpraca	KGW, OSP		X		
Inne					

III. Ocena mocnych i słabych stron wsi – analiza SWOT

Strony mocne	Strony słabe
<ul style="list-style-type: none"> • duża ilość mieszkańców • wysoka jakość gleb • duże obszary użytków rolnych • skanalizowanie wsi • infrastruktura wodociągowa • sieć gazownicza • bliskość miasta • znane zakłady produkcyjne(„WAKMET”), • duży potencjał (rąk do) pracy • mobilność i przedsiębiorczość ludności, a zwłaszcza młodych • duży potencjał ludzki, gotowy i chętny do podnoszenia kwalifikacji • przywiązanie do małej ojczyzny • wzrastająca wiedza • duża ilość gospodarstw rolnych z możliwością rozwoju • baza materialna szkoły • sala sportowa • organizacje społeczne 	<ul style="list-style-type: none"> • brak cech społeczeństwa obywatelskiego • mała aktywność i zaangażowanie społeczności lokalnej • migracje (młodych) poza region • brak ogólnodostępnych miejsc rekreacyjno-wypoczynkowych dla mieszkańców • ubożenie społeczeństwa • bezrobocie wywołujące ubożenie • zły stan nawierzchni dróg • słabe wykorzystanie możliwości sołectwa
Szanse	Zagrożenia
<ol style="list-style-type: none"> 1. Możliwość uzyskania środków finansowych (dopłaty bezpośrednie itd.) 2. Udział w programie „Odnowa wsi w województwie opolskim” 3. Aktywnie działające organizacje 4. Wejście do UE i pozyskanie środków finansowych na rozwój infrastruktury 4. Likwidacja bezrobocia <ul style="list-style-type: none"> • likwidacja bezrobocia – nowe miejsca pracy • potencjał ludzi bez pracy • zatrzymanie migracji (ucieczki) młodych ludzi 5. Pozyskanie inwestorów i kapitału 6. Doksztalcanie społeczeństwa – szkolenia i kursy 7. Produkcja „żywności ekologicznej” 	<ol style="list-style-type: none"> 1. Bezrobocie <ul style="list-style-type: none"> • ubożenie społeczeństwa • patologie wywołane brakiem pracy • duże bezrobocie „dziedziczone” w rodzinach hamuje rozwój cywilizacyjny społeczności gminnej • ludzie odwracają się od działań społecznych i inicjatyw społecznych • brak pracy dla ludzi młodych i ze specjalistycznym wykształceniem 2. Brak środków finansowych 3. Odływ młodych i wykształconych ludzi ze gminy, zwłaszcza młodych <ul style="list-style-type: none"> • migracja ludzi młodych, wykształconych i wykwalifikowanych • odpływ ludzi zamieszkujących tereny wiejskie • niebezpieczeństwo jeszcze większej migracji w przyszłości

Plan i program odnowy wsi Bodzanów

Wizja wsi: Bodzanów – tradycja, kultura, rekreacja – wieś przyjazna mieszkańcom

I. PLAN ROZWOJU 2004 – 2007 ROKU				II. PROGRAM ROZWOJU	
1. Cele, jakie musimy osiągnąć, by urzeczywistnić wizję naszej wsi.	2. Co nam pomoże osiągnąć cel?		3. Co nam może przeszkodzić?		Projekty, przedsięwzięcia jakie wykonamy
	Zasoby, których użyjemy	Silne strony, jakie wykorzystamy	Słabe strony, jakie wyeliminujemy		
A. TOŻSAMOŚĆ WSI I WARTOŚCI ŻYCIA WIEJSKIEGO					
1. Remont remizy OSP 2. Kultywowanie tradycji	Remiza OSP, stadion sportowy, sala sportowa, szkoła kościół, samorząd wsi, KGW, OSP	Duża ilość mieszkańców Dobra współpraca z zakładami pracy i instytucjami z terenu wsi	Dezintegracja społeczna	1. Remont remizy OSP (odwilgocenie ścian, wykonanie podłóg, wymiana stolarki okiennej, ocieplenie budynku) 2. Święto św. Józefa Robotnika – festyn odpustowy 3. Zorganizowanie święta św. Floriana – patrona strażaków	
B. STANDARD ŻYCIA					
1. Zagospodarowanie terenu przy remizie OSP	Teren przy remizie, remiza OSP	Współdziałanie istniejących organizacji	Mały udział organizacji wiejskich w pracach samorządu	1. Urządzenie boiska do kometki 2. Urządzenie izby pamięci – ekspozycja starych narzędzi 3. Założenie instalacji sieciowej	
C. JAKOŚĆ ŻYCIA					
1. Zwiększenie integracji społeczności wiejskiej	Stadion sportowy, sala sportowa, świetlica szkolna, remiza OSP	Istniejące organizacje	Brak zagospodarowanego zaplecza przy świetlicy	1. Urządzenie zaplecza kuchennego przy świetlicy OSP 2. Organizowanie wspólnych spotkań – opłatek parafialny, Dzień Babci i Dziadka 3. Organizowanie imprez weekendowych – dożynki odpust, festyny rekreacyjno-sportowe	
D. BYT					
1. Zmniejszenie bezrobocia 2. Oplacalność produkcji rolnej	Tradycje produkcji rolnej	Położenie wsi, bliskość miasta, wysoka jakość gleb	Zubożenie społeczeństwa, brak funduszy, niewystarczająca informacja o źródłach wsparcia finansowego	1. Szkolenie rolników 2. Wymiana doświadczeń 3. Rozpowszechnianie fachowych czasopism rolniczych	

IV Program rozwoju

1. Obszar rozwoju „Tożsamość wsi i wartość życia wiejskiego”

Cel 1 a Remont remizy OSP

- Remont remizy OSP (odwilgocenie ścian, wykonanie podłóg, wymiana stolarki okiennej, ocieplenie budynku)

Cel 2 b Kultuwanie tradycji

- Święto św. Józefa Robotnika – festyn odpustowy
- Zorganizowanie święta św. Floriana – patrona strażaków

2. Obszar rozwoju „Standard życia”

Cel 2 a Zagospodarowanie terenu przy remizie OSP

- Urządzenie boiska do kometki
- Urządzenie izby pamięci – ekspozycja starych narzędzi
- Założenie instalacji sieciowej

3. Obszar rozwoju „Jakość życia”

Cel 3 a Zwiększenie integracji społeczności wiejskiej

- Urządzenie zaplecza kuchennego przy świetlicy OSP
- Organizowanie wspólnych spotkań – opłatek parafialny, Dzień Babci i Dziadka
- Organizowanie imprez weekendowych – dożynki odpust, festyny rekreacyjno-sportowe

4. Obszar rozwoju „Byt”

Cel 4a Zmniejszenie bezrobocia

Cel 4 b Zwiększenie opłacalność produkcji rolnej

- Szkolenie rolników
- Wymiana doświadczeń
- Rozpowszechnianie fachowych czasopism rolniczych

CZĘŚĆ II

OPIS PROJEKTU REALIZACYJNEGO

- **Nazwa**

Remont remizy strażackiej w Bodzanowie

- **Cel**

Celem projektu jest doprowadzenie istniejących pomieszczeń remizy strażackiej, obecnie w złym stanie technicznym, niefunkcjonalnych, do stanu, który pozwoli na pełne wykorzystanie ich przez wszystkie grupy wiekowe zamieszkałe w Bodzanowie. W zakresie remontu jest kontynuacja prac rozpoczętych w roku 2004 i podzielonych na etapy z efektem końcowym najpóźniej w roku 2006.

- **Beneficjenci**

Spółeczność lokalna

- **Przeznaczenie**

Obiekt będzie spełniał funkcje kulturalno-oświatową oraz służył jako miejsce zebrań społeczności lokalnej Bodzanowa i organizacji społecznych (Koło Gospodyń Wiejskich

- **Zakres**

Remont obiektu gminnego użytkowanego przez Ochotniczą Straż Pożarną w Bodzanowie i stworzenie w pełni używanej Sali o pow. 100m² wraz z zapleczem, z przeznaczeniem dla społeczności lokalnej.

Celem remontu jest doprowadzenie istniejących pomieszczeń remizy strażackiej, obecnie w złym stanie technicznym, niefunkcjonalnych, do stanu, który pozwoli na pełne wykorzystanie ich przez wszystkie grupy wiekowe zamieszkałe w Bodzanowie. W zakresie remontu jest kontynuacja prac rozpoczętych w roku 2004 i podzielonych na etapy z efektem końcowym najpóźniej w roku 2006.

W chwili obecnej wykonano pełne odwilgocenie obiektu poprzez wykonanie izolacji poziomej i pionowej ścian, wymieniono stolarkę okienną oraz drzwi wewnętrzne.

W roku 2005 planowane jest wykonanie nowej zaizolowanej i ocieplonej posadzki, zamurowanie bramy garażowej oraz pomalowanie pomieszczeń.

- **Działania**

1. Żamurowanie bramy garażowej,
2. Wykonanie stropu pomieszczeniach tynków wewnętrznych
3. Wykonanie zaizolowanych posadzek
4. Pomalowanie wyremontowanych pomieszczeń

- **Harmonogram**

Działanie	VIII 2005	IX 2005	X 2005
Działanie 1			
Działanie 2			
Działanie 3			

- **Koszt projektu – 20 028,92 zł**

