

Uchwała nr XXX/238/05

Rady Miejskiej w Głuchołazach

z dnia 30 marca

w sprawie zatwierdzenia Programu Rozwoju Miejscowości Stary Las na lata 2005-2013

Na podstawie art. 18 ust.2 pkt.6 ustawy z dnia 8 marca 1990r.o samorządzie gminnym (Dz.U. z 2001 r. Nr 142, poz. 1591, z 2002 r. Nr 23, poz. 220, Nr 62, poz. 558, Nr 113, poz. 984, Nr 153, poz. 1271, Nr 214, poz. 1806, z 2003 r. Nr 80, poz. 717, Nr 162, poz. 1568, z 2004 r. nr 102, poz. 1055, nr 116, poz. 1203) Rada Miejska w Głuchołazach uchwala co następuje:

§ 1

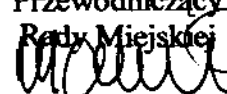
Zatwierdza się Plan Rozwoju Miejscowości Stary Las na lata 2005-2013, stanowiący załącznik do niniejszej uchwały.


§ 2

Wykonanie uchwały powierza się Burmistrzowi Głuchołaz.

§ 3

Uchwała wchodzi w życie z dniem podjęcia.

Przewodniczący
Rady Miejskiej

Mariusz Migala



Gmina Głuchotąży

Stary Las

PLAN ROZWOJU MIEJSCOWOŚCI

Stary Las 2005

CZEŚĆ I

OPIS STANU ISTNIEJĄCEGO I WYBRANYCH KIERUNKÓW ROZWOJU WSI

I. Charakterystyka miejscowości

I.1. Położenie

Stary Las położony jest na Płaskowyżu Głubczyckim, będącym częścią Niziny Śląskiej. Wieś ma charakter rolniczo-mieszkaniowy, uzupełniony funkcją turystyczno-wypoczynkową.



I.2 Rys historyczny

Stary Las (niem. Alte Walde, spotykana również pisownia łączna *Altewalde*). Wieś w północno-wschodniej części gminy Głucholazy. Pierwsza wzmianka pochodzi z roku 1249, kiedy wymieniona jest jako *Antiquum Waldow*. Forma polska jest zatem

dosłownym tłumaczeniem nazwy niemieckiej. Niewykluczone, że nazwa nawiązuje do wczesnośredniowiecznej tzw. przesieki śląskiej, czyli terenów puszczańskich, które w okresie późniejszym stanowiły wschodnią granicę Księstwa Nyskiego.

Przy północnym krańcu wsi, w widłach dwóch nienazwanych strumieni, znajduje się średniowieczne grodzisko stożkowane. Jego wymiary wynosiły 85 X 55 m. Otoczone było fosą. Powierzchniowe badania archeologiczne przeprowadzono w tam okresie międzywojennym oraz w roku 1971. Niestety nie stwierdzono warstwy kulturowej. Być może jest to relikw siedziby kasztelańskiej, poświadczonej w roku 1285 jako *Uhtenwoldt*.

Miejscowy kościół parafialny p.w. św. Marcina, wzmiankowany był po raz pierwszy w 1302 r. Przebudowany gruntownie został w roku 1913. Ciekawostką jest dzwon odlany w roku 1586, w znanej pracowni ludwisarskiej Piotra Herela z Nysy.

Stary Las był własnością biskupów wrocławskich, chociaż część terenów była bardzo często przez nich dzierżawiona osobom świeckim. W czerwcu 1414 r. jeden z biskupów, Wacław legnicki, sprzedał roczny czynsz na wsi Mikołajowi Girhardadorf, natomiast dziesięć lat później, 1,5 łana sołectwa starołaskiego sprzedane zostało przez mieszczanina nyskiego tamtejszemu altarzyście Idziemu Besten.

Według tradycji ustnej zimą roku 1683/84, stacjonowali we wsi żołnierze oddziałów księcia Lubomirskiego, powracający do Polski po odsieczy Wiednia. Niestety ich pobyt był dla mieszkańców wielką uciążliwością.

W styczniu 1945 r. przez Stary Las przechodził etap „marszu śmierci”, ewakuacji więźniów oświęcimskich. 61 więźniów zostało w Starym Lesie zamordowanych. Pochowani byli w jednej zbiorowej mogile, ok. 1 km za wsią. W kwietniu 1946 r. zwłoki ekshumowano i pochowano na miejscowym cmentarzu. Dzisiaj ich grób ozdabia okolicznościowy pomnik. Wieś została zajęta przez Armię Czerwoną w trakcie walk o twierdzę „Nysa” w trzeciej dekadzie marca 1945 r., jednak jeszcze do 9 maja, w pobliżu Starego Lasu przebiegała linia frontu. Jeszcze kilka miesięcy po zakończeniu działań wojennych, wokół Starego Lasu przechodził pas pól minowych, zabezpieczających wcześniej wspomnianą twierdzę. Ograniczało to znacznie rozwój wsi w pierwszych powojennych miesiącach.

1.3 Środowiska przyrodnicze

Warunki hydrograficzne

Przez wieś przepływa potok Kamienica, który jest bezpośrednim dopływem Nysy Kłodzkiej. Ciek ten spełnia rolę odbiornika wód z urządzeń melioracji szczegółowej, odwadniających przylegające do niego grunty orne.

Gleby

Gleby zalegające na analizowanym terenie zostały wytworzone z utworów czwartorzędowych. Na obszarze wsi dominują pseudobelice. Zalegają one na 82% jej powierzchni. Na niewielkiej powierzchni (97 ha) występują tu także bardzo urodzajne czarnoziemy.


Z danych dokumentacyjnych dotyczących rolniczej przydatności gleb wynika, że wśród gruntów ornych przeważają gleby klasy III (86,5% powierzchni ogólnej gruntów ornych), natomiast wśród użytków zielonych gleby klas III (96,3%).

Udział kompleksów rolniczej przydatności gleb w gruntach ornych.

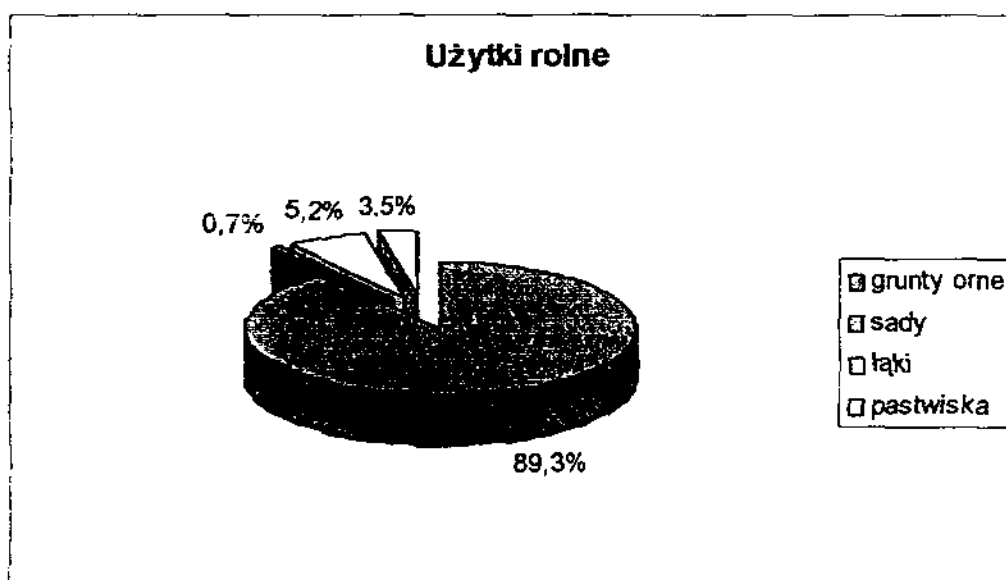
Nazwa kompleksu	Udział w ogólnej powierzchni gruntów ornych w %
Pszenny b. dobry	5,9
Pszenny dobry	83,5
Pszenny wadliwy	0,4
Żytni b. dobry	-
Żytni dobry	-
Żytni słaby	-
Żytni b. słaby	-
Zbożowo – pastewny mocny	10,2
Pszenny górski	-
Grunty orne przeznaczone na użytki zielone	-

Struktura użytkowania gruntów

Ogólna powierzchnia gruntów wsi Stary Las wynosi 1 391 ha, z czego użytki rolne zajmują 1 102 ha (78,2%), lasy 199 ha (14,3 %) a pozostałe grunty 90 ha (6,5%).



Wśród użytków rolnych grunty orne stanowią 984 ha (89,3%), sady 8 ha (0,7%), łąki 72 ha (5,2%), a pastwiska 38 ha (3,5%).



1.4 Infrastruktura techniczna

Drogi

Przez teren sołectwa przebiega droga nr 1608 O Stary Las – Charbielin, będąca w gestii Zarządu Dróg Powiatowych w Nysie.

Usuwanie / wywóz odpadów

Odpady komunalne z terenu sołectwa usuwane są w miarę potrzeb, jednak nie rzadziej niż raz na dwa tygodnie, i deponowane na składowisku komunalnym w Konradowie

Zbiórkę odpadów wielkogabarytowych organizuje się w gminie Głucholazy 2 razy w roku.

Zaopatrzenie w gaz

Sołectwo nie zostało do tej pory zgazyfikowane i odbiorcy z jego obszaru korzystają z gazu płynnego w butlach.

Telekomunikacja

Sołectwo obsługiwane jest Rejon Telekomunikacji w Nysie. Zarejestrowanych jest tu 88 abonentów, z czego 78 to numery prywatne, a 10 należące do instytucji i firm.

Głównym operatorem telekomunikacyjnym na terenie gminy Głucholazy jest Telekomunikacja Polska S.A. Sieć telekomunikacyjną uzupełnia rozwijająca się telefonia bezprzewodowa. W rozwoju usług telekomunikacyjnych należy dążyć do rozwoju sieci usług teleinformatycznych

Elektroenergetyka

Sołectwo Stary Las jest całkowicie zelektryfikowane. Koncesję na przesył, dystrybucję i obrót energią elektryczną na obszarze województwa opolskiego, w tym gminy Głucholazy, posiada Zakład Energetyczny Opole S.A.

Zaopatrzenie w wodę

Mieszkańcy wsi zaopatrywani są w wodę z wodociągu grupowego Charbielin - Nowy Las - Stary Las. Wodociąg zasilany jest z duże ujęcie wód podziemnych funkcjonującego na terenie Nowego Lasu.

Długość czynnej sieci rozdzielczej bez przyłączy w km	Budynki mieszkalne i zbiorowego zamieszkania przyłączone do sieci wodociągowej		Woda pobrana z ujęć w tys. m ³ /rok	Woda dostarczona w tys. m ³ /rok	
	Długość przyłączy w km	Liczba przyłączy		razem	W tym gosp. domowym, zbiorowym i indywidualnym gosp. rolnym
Stan na koniec 2004 roku			W roku 2004		
5,9	3,2	114	119,6	11,4	11,4

Gospodarka ściekowa

Wieś nie jest skanalizowana. Ścieki magazynowane są tam w zbiornikach bezodpływowych i dowożone okresowo do punktów zlewnych kolektora wozami asenizacyjnymi.

Wysokie koszty wywozu są przyczyną nieprawidłowości takich jak nieszczelne wykonanie zbiorników, wywożenie ścieków do lasu, rowów przydrożnych, na wysypisko śmieci

1.5 Zabytki

1. Kościół parafialny p. w. św. Marcina. Wzmiankowany 1302. Zbudowany zapewne pocz. w. XIV. Rozbudowany 1913. Neobarokowy z zachowanymi murami wczesnogotyckiego, prostokątnego prezbiterium, wzniesionymi z kamienia łamanego, otynkowanymi. Wystrój wewnątrz powstał w XVIII w. W zachrystii przechowuje się kielich roboty Jana Nohnerta z Nysy z 2 poł. XVIII w. i barokowy pacufikał wykonany przez Marcina Kondziolka w latach 1658-1675. Obok kościoła wznosi się plebania, duży piętrowy dom z XVIII w.

2. Grodzisko średniowieczne (nr rejestru A-363/73). Grodzisko stożkowate o kształcie owalnym, wyżynne częściowo zniszczone. Zachowane ślady fosy. Datowane na XIII w.

1.6 Infrastruktura turystyczna

We wsi funkcjonują 3 gospodarstwa agroturystyczne, dysponujące łącznie 20 miejscami noclegowymi

Charakterystykę bazy noclegowej w Starym Lesie przedstawia poniższa tabela.

Nazwa, adres i telefon ośrodka	Dodatkowe urządzenia sportowo-rekreacyjne	Ilość miejsc noclegowych			Gastronomia
		ogółem	stałe	sezonowe	
Gosp. Agroturystyczne Stary Las 104 Tel. 4397097	Miejsce na ognisko, plac zabaw dla dzieci	10 5x 2os.	10		Kuchnia domowa
Gosp. Agroturystyczne „Przy Strumyku” Stary Las 132 Tel.4397-161	Miejsce na ognisko, tenis stołowy, rowery	4	4		Kuchnia domowa
Gosp. Agroturystyczne „Gościniec u Teresy” Stary Las 63 Tel. 4396622	Miejsce na ognisko, boisko, basen odkryty dla gości, grill Możliwość rozbicia namiotu	6 3x2os.	6		Kuchnia domowa

I.7 Sfera społeczna

Ludność

Według stanu na dzień 31.12.2003r. Stary Las zamieszkiwało 742 osoby, a gęstość zaludnienia wynosiła 53 mieszkańców na km².

Organizacje działające we wsi

1. Stowarzyszenie Rozwoju Wsi Stary Las,
2. Ludowy Zespół Sportowy,
3. Ochotnicza Straż Pożarna,
4. Koło Gospodyń Wiejskich.

Instytucje mające siedzibę na obszarze wsi

Oświata

We wsi działa Publiczna Szkoła Podstawowa Stowarzyszenia Rozwoju Wsi Stary Las, do której uczęszcza 50 dzieci i pracuje 10 nauczycieli. W roku szkolnym 2004/2005 Stowarzyszenie Rozwoju Wsi Stary Las przejęło od gminy prowadzenie oddziału zamiejscowego Przedszkola w Nowym Lesie, do którego uczęszcza 23 dzieci

Kultura

Na terenie wsi swoją siedzibę posiada świetlica, wchodząca w skład Centrum Kultury w Glucholazach.

Obiekty będące w dyspozycji sołectwa

1. Remiza OSP
2. Świetlica
3. Boisko sportowe

Gospodarka i miejsca pracy

Wieś ma charakter rolniczy. Posiada ona jedno z największych obszarowo kompleksów użytków rolnych w gminie. Dominują tu uprawy buraków, rzepaku i pszenicy. Funkcjonuje zakład krawiecki (szwalnia), są 3 sklepy spożywcze i bar

Plan i program odnowy wsi Stary Las

Wizja wsi: Wszyscy na tym skorzystamy na naturę wsi stawiamy!

I. PLAN ROZWOJU 2004 – 2007 ROKU			II. PROGRAM ROZWOJU	
1. Cele, jakie musimy osiągnąć, by urzeczywistnić wizję naszej wsi.	2. Co nam pomoże osiągnąć cel?		3. Co nam może przeszkodzić?	
	Zasoby, których użyjemy	Silne strony, jakie wykorzystamy	Słabe strony, jakie wyeliminujemy	Projekty, przedsięwzięcia jakie wykonamy
A. TOŻSAMOŚĆ WSI I WARTOŚCI ŻYCIA WIEJSKIEGO				
1. Osiągnięcie przejrzystego stanu prawnego terenu przewidzianego pod rekreację 2. zachęcenie właścicieli pól, na których stoją kapliczki do ich remontu, ewentualnie zdobycie środków na ten cel 3. Poznać historię Starego Lasu 4. Włączenie młodych gospodyń tradycyjnego wyplatania korony	1. Własny wkład pracy mieszkańców 2. Chęć poznania historii swojej miejscowości 3. Kroniki niemieckojęzyczne znajdujące się w zasobach kościelnych wiedzę	1. Wykorzystanie odlogowanego terenu 2. Bogactwo historii Starego Lasu 3. Żyjący przedstawiciele starszyny	1. Niepewny stan prawny 2. Brak środków finansowych 3. Upływ czasu	1. Zbudowanie Centrum letniej rekreacji wiejskiej a. Remont placu zabaw dla dzieci b. zbudowanie szatni dla sportowców przy boisku c. przygotowanie terenu do spotkań mieszkańców 2. Odrestaurowanie kapliczek wokół Starego lasu 3. Opracowanie i wydanie polskojęzycznej historii Starego Lasu 4. Organizowanie corocznych dożynek 5. Organizowanie wieczorków przy śpiewach
B. STANDARD ŻYCIA				
1. Powołanie społecznego komitetu – przekonanie mieszkańców do gromadzenia środków finansowych na ten cel 2. Zorganizowanie grupy dbającej o otoczenie na poszczególnych odcinkach wsi	1. Chęć współpracy z sąsiednimi wioskami 2. Wykorzystanie własnego sprzętu i i chęci ludzi do działania	1. Świadomość społeczeństwa w dziedzinie ochrony środowiska 2. Zapal i zdrowa rywalizacja między grupami sąsiedzkimi	1. Brak środków gminnych do realizacji tego zadania 2. Stagnacja i poczucie bezsensowności jakichkolwiek poczynań	1. Budowa kanalizacji i gazyfikacja 2. Zorganizowanie grup sąsiedzkich dbających o określone odcinki wioski 3. Zadbac o oświetlenie wsi 4. Budowa chodników przydrożnych 5. Utwardzenie dróg dojazdowych

C. JAKOŚĆ ŻYCIA				
<p>1. Zaangażowanie osób bezrobotnych przy konkretnych przedsięwzięciach</p> <p>2. Przekonanie mieszkańców o słuszności takiego projektu</p>	<p>1. Duża ilość osób pozostających bez stałej pracy</p> <p>2. Zorganizowanie dochodowych imprez</p> <p>3. Inicjatywy mieszkańców</p>	<p>1. Determinacja w dążeniu do zmiany wizerunku wsi</p> <p>2. Posiadane doświadczenie w organizacji imprez</p> <p>3. Wykorzystanie istniejącego systemu zbierania środków od mieszkańców</p>	<p>1. Brak środków na realizację przedsięwzięć</p> <p>2. Zastąpienie bierności i bezradności pobudzeniem do podjęcia inicjatywy</p> <p>3. Brak integracji społeczności</p> <p>4. Stereotypy</p>	<p>1. Odbudowa świetlicy wiejskiej</p> <p>2. Odrestaurowanie organów w kościele parafialnym</p> <p>3. Organizowanie przynajmniej jednej wspólnej wycieczki w roku</p> <p>4. Zorganizowanie chóru kościelnego</p> <p>5. Utworzenie centrum informacyjno-szkoleniowego dla młodzieży</p> <p>6. Propagowanie rolnictwa ekologicznego</p>
D. BYT				
<p>1. Uświadomienie mieszkańcom, że ich los zależy od nich samych</p> <p>2. Utworzenie Centrum Informacyjno-szkoleniowego dla chętnych do zajęcia się produkcją</p> <p>3. Odtworzyć historię Starego Lasu</p>	<p>1. Żyzne gleby i nieskażone środowisko</p> <p>2. Bogactwo zabytkowych kapliczek</p> <p>3. Bogata historia</p> <p>4. Duża ilość gospodarstw rolnych</p> <p>5. Doświadczenie starszyny przeniesione na młode pokolenie</p>	<p>1. Duża ilość młodych przedsiębiorczych ludzi</p> <p>2. Bliskość czeskiej granicy, wizja otwartego rynku zbytu</p> <p>3. Piękne położenie wioski</p> <p>4. Chęć i zapał do zmiany zapaści w życiu wioski</p>	<p>1. Brak znajomości przepisów prawnych, brak doradztwa przy konkretnych inicjatywach</p> <p>2. Opór społeczny przed zmianą i słaba integracja wsi</p> <p>3. Brak aktywności i zaangażowania wszystkich grup społecznych</p> <p>4. Ogólne zaniedbanie estetyki wioski</p>	<p>1. Stworzenie miejsc pracy przy wykorzystaniu dużej ilości gospodarstw rolnych</p> <p>2. Zorganizowanie spółdzielni rolniczej z maszynami do wynajęcia</p> <p>3. Stworzenie większej ilości gospodarstw agroturystycznych dla samozatrudnienia rodzin rolniczych.</p>

Analiza SWOT

Strony mocne	Strony słabe
<ul style="list-style-type: none"> • duża ilość gospodarstw rolnych z możliwością rozwoju • wysoka jakość gleb • duże obszary użytków rolnych • malownicze położenie wsi (urozmaicony krajobraz, rzeka, tereny leśne) • istniejące gospodarstwa agroturystyczne • infrastruktura wodociągowa • duży potencjał (rąk do) pracy • mobilność i przedsiębiorczość ludności, a zwłaszcza młodych • duży potencjał ludzki, gotowy i chętny do podnoszenia kwalifikacji • przywiązanie do małej ojczyzny • wzrastająca wiedza • baza materialna szkoły • działające organizacje społeczne • dobre skomunikowanie wsi (PKS, PKP) • bliskość Gór Opawskich, Jeseníków oraz Jeziora Nyskiego 	<ul style="list-style-type: none"> • zbyt mała integracja społeczności wiejskiej • mała aktywność i zaangażowanie wszystkich grup społecznych • migracje (młodych) poza region • brak ogólnodostępnych miejsc rekreacyjno-wypoczynkowych dla mieszkańców • brak organizowanej działalności kulturalnej i rozrywkowej • ubożenie społeczeństwa • bezrobocie wywołujące ubożenie • zły stan nawierzchni dróg • słabe wykorzystanie możliwości sołectwa • braki w infrastrukturze technicznej (brak kanalizacji, brak sieci gazowniczej) • wciąż istniejące zaniedbania w estetyce wsi
Szanse	Zagrożenia
<ol style="list-style-type: none"> 1. Możliwość uzyskania środków finansowych (dopłaty bezpośrednie itd.) 2. Udział w programie „Odnowa wsi w województwie opolskim” 3. Aktywnie działające organizacje 4. Poczucie potrzeby poprawy warunków życia u większości mieszkańców 5. Wejście do UE i pozyskanie środków finansowych na rozwój infrastruktury 4. Likwidacja bezrobocia <ul style="list-style-type: none"> • likwidacja bezrobocia – nowe miejsca pracy • potencjał ludzi bez pracy • zatrzymanie migracji (ucieczki) młodych ludzi 6. Doksztalcanie społeczeństwa – szkolenia i kursy 7. Produkcja „żywności ekologicznej” 8. Możliwość rozwoju agroturystyki 	<ol style="list-style-type: none"> 1. Bezrobocie <ul style="list-style-type: none"> • ubożenie społeczeństwa • patologie wywołane brakiem pracy • duże bezrobocie „dziedziczone” w rodzinach hamuje rozwój cywilizacyjny społeczności 2. Mało przejrzyste przepisy prawne dotyczące sytuacji rolników 3. Brak środków finansowych 4. Odpyły młodych i wykształconych ludzi ze gminy, zwłaszcza młodych <ul style="list-style-type: none"> • migracja ludzi młodych, wykształconych i wykwalifikowanych • niebezpieczeństwo jeszcze większej migracji w przyszłości

IV. Planowane kierunki rozwoju

IV.1. Wizja wsi

Stary Las dzięki wykorzystaniu swoich potencjalnych możliwości oraz zaangażowaniu społeczności lokalnej będzie wsią:

- zamieszkałą przez społeczeństwo aktywne, zaangażowane, odpowiedzialne, współpracujące na rzecz rozwoju społeczno-ekonomicznego oraz prezentujące i promującym swoje dziedzictwo historyczne i kulturalne;
- wykorzystującym potencjał miejscowego rolnictwa, zarówno pod względem produkcji, przetwórstwa rolno-spożywczego jak i usług agroturystycznych;

IV.2 Program rozwoju

1. Obszar rozwoju „Tożsamość wsi i wartość życia wiejskiego”

Cel 1a Zbudowanie Centrum letniej rekreacji wiejskiej

- a. Remont placu zabaw dla dzieci
- b. zbudowanie szatni dla sportowców przy boisku
- c. przygotowanie terenu do spotkań mieszkańców

Cel 1 b Renowacja zabytków dziedzictwa kulturowego wsi

- Odrestaurowanie kapliczek wokół Starego lasu

Cel 1 c Poznanie historii Starego Lasu

- Opracowanie i wydanie polskojęzycznej historii Starego Lasu

2. Obszar rozwoju „Standard życia”

Cel 2a Powołanie społecznego komitetu kanalizacji i gazyfikacji– przekonanie mieszkańców do gromadzenia środków finansowych na ten cel

- Budowa kanalizacji i gazyfikacja

Cel 2b Poprawa estetyki otoczenie i dbałość o małą infrastrukturę

- Zorganizowanie grup sąsiedzkich dbających o określone odcinki wioski
- Dbałość o oświetlenie wsi
- Budowa chodników przydrożnych
- Utwardzenie dróg dojazdowych

3. Obszar rozwoju „Jakość życia”

Cel 3 a Poprawa wizerunku wsi

- Odbudowa świetlicy wiejskiej
- Odrestaurowanie organów w kościele parafialnym

Cel 3 b Integracja społeczności lokalnej

- Organizowanie przynajmniej jednej wspólnej wycieczki w roku
- Zorganizowanie chóru kościelnego

4. Obszar rozwoju „Byt”

Cel 4 a Możliwości zarabiania przez społeczność lokalną

2. Zorganizowanie spółdzielni rolniczej z maszynami do wynajęcia
3. Stworzenie większej ilości gospodarstw agroturystycznych dla samozatrudnienia rodzin rolniczych.

Stworzenie miejsc pracy przy wykorzystaniu dużej ilości gospodarstw rolnych

Cel 4 b Utworzenie Centrum informacyjno-szkoleniowego dla chętnych do zajęcia się produkcją

- Propagowanie rolnictwa ekologicznego

CZĘŚĆ II

OPIS PROJEKTU REALIZACYJNEGO

- **Indywidualna nazwa projektu:**

Przebudowa i remont istniejącego placu zabaw przy Szkole Podstawowej w Starym Lesie – etap I

- **Cel projektu:**

Celem projektu jest stworzenie obiektu służącego zaspakajaniu potrzeb dzieci w zakresie młodzieży w zakresie zabawy i rekreacji. Ponadto plac zabaw, dzięki ustawieniu ławek i stołów, służyć będzie wszystkim mieszkańcom wsi jako miejsce spotkań. Projekt jest zgodny z obszarem rozwoju „Tożsamość wsi i wartość życia wiejskiego” zapisanym w Programie Rozwoju.

- **Beneficjenci**

Mieszkańcy Starego Lasu

- **Przeznaczenie (funkcje projektu)**

Projektuje się plac zabaw przeznaczony dla dzieci w wieku od lat 3 do 15. Zostanie on wyposażony w nowe proste urządzenia, mające pobudzić pierwsze instynktowne zachowanie dzieci. Wszystkie urządzenia będą stymulować rozwój dziecka. Zostaną one wykonane z naturalnych materiałów i wkomponują się w otaczający krajobraz.

- **Zakres**

W ramach projektu zostaną wykonane prace pomiarowe, dojścia z kostki brukowej, nawierzchnie w części placu zabaw przeznaczonej dla najmłodszych z płytek z granulatu gumowego oraz nawierzchnie z piasku. Projekt przewiduje także zakupienie i zamontowanie urządzeń zabawowych oraz ławek i ławostołów.

- **Działania**

1. Roboty ziemne
2. Wykonanie dojść z kostki brukowej

3. Wykonane nawierzchnie w części placu zabaw przeznaczonej dla najmłodszych z płytek z granulatu gumowego oraz nawierzchni z piasku
4. Zakup i montaż urządzeń zabawowych
5. Zakup i montaż ławek parkowych i ławko-stołów

• **Harmonogram**

Działanie	VIII 2005	IX 2005	X 2005
Działanie 1			
Działanie 2			
Działanie 3			
Działanie 4			
Działanie 5			

• **Rezultaty**

Poprzez utworzenie nowoczesnego parku zabaw zostaną stworzone warunki do zaspokajania potrzeb dzieci i młodzieży w zakresie zabawy i rekreacji. Ponadto obiekt ten będzie spełniał rolę miejsca spotkań plenerowych dla wszystkich mieszkańców wsi. Przyczyni się on tym samym do podniesienia wartości i standardu życia społeczności lokalnej.

Szacunkowy kosztorys

- roboty ziemne i nawierzchniowe – 21 146,03 zł
- dostawa i montaż urządzeń na placu zabaw – 13 854,48 zł

Łącznie: 35 000,51 zł